



ГОРОДСКОЙ ОКРУГ УРАЙ
Ханты-Мансийского автономного округа – Югры

АДМИНИСТРАЦИЯ ГОРОДА УРАЙ ПОСТАНОВЛЕНИЕ

от 12.04.2024

№634

Об установлении
публичного сервитута

На основании статей 11, 23, 39.37-39.41, 39.43, 39.45-39.46, 39.50 Земельного кодекса Российской Федерации, статьи 19, части 4.2 статьи 25 Федерального закона от 08.11.2007 №257-ФЗ «Об автомобильных дорогах и о дорожной деятельности в Российской Федерации и о внесении изменений в отдельные законодательные акты Российской Федерации», устава муниципального казенного учреждения «Управление капитального строительства города Урай», рассмотрев ходатайства муниципального казенного учреждения «Управление капитального строительства города Урай» (№УКС-исх-231 от 22.03.2024, №УКС-исх-311/1 от 10.04.2024):

1. Установить в целях проведения капитального ремонта сетей водоотведения и их эксплуатации в границах полосы отвода автомобильных дорог публичный сервитут в отношении:

1) земельного участка с кадастровым номером 86:14:0101012:5711, площадью 6,0 кв. м, местоположение: Ханты-Мансийский автономный округ – Югра, г. Урай, проезд Первооткрывателей согласно приложению 1;

2) земельного участка с кадастровым номером 86:14:0101012:5673, площадью 7,0 кв. м, местоположение установлено относительно ориентира, расположенного за пределами участка. Почтовый адрес ориентира: Ханты-Мансийский автономный округ – Югра, г. Урай, проезд Первооткрывателей согласно приложению 2;

3) земельного участка с кадастровым номером 86:14:0101012:5743, площадью 6,0 кв. м, местоположение установлено относительно ориентира, расположенного за пределами участка. Почтовый адрес ориентира: Россия, Тюменская область, Ханты-Мансийский автономный округ – Югра, г. Урай, проезд Первооткрывателей, участок №2Т согласно приложению 3;

4) земельного участка с кадастровым номером 86:14:0101012:5570, площадью 1,0 кв. м, местоположение установлено относительно ориентира, расположенного за пределами участка. Почтовый адрес ориентира: Ханты-Мансийский автономный округ – Югра, г. Урай, проезд Первооткрывателей согласно приложению 4;

5) земельного участка с кадастровым номером 86:14:0101012:4497, площадью 232,0 кв. м, местоположение установлено относительно ориентира, расположенного за пределами участка. Почтовый адрес ориентира: Ханты-Мансийский автономный округ – Югра, г. Урай, микрорайон 2А согласно приложению 5;

6) земельного участка с кадастровым номером 86:14:0101012:5043, площадью 98,0 кв. м, местоположение установлено относительно ориентира, расположенного за пределами участка. Почтовый адрес ориентира: Ханты-Мансийский автономный округ –

Югра, г. Урай, микрорайон 2А, начало ул. Узбекистанская – примыкание к ул. Шаимская согласно приложению 6;

7) земельного участка с кадастровым номером 86:14:0101012:5042, площадью 56,0 кв. м, местоположение: Ханты-Мансийский автономный округ – Югра, г. Урай, микрорайон 2А, начало ул. Узбекистанская – примыкание к ул. Шаимская согласно приложению 7;

8) земельного участка с кадастровым номером 86:14:0101012:6279, площадью 157,0 кв. м, местоположение: Ханты-Мансийский автономный округ – Югра, г. Урай, ул. Яковлева согласно приложению 8;

9) земельного участка с кадастровым номером 86:14:0101012:6289, площадью 8,0 кв. м, местоположение: Ханты-Мансийский автономный округ – Югра, г. Урай, автомобильная дорога по улице Югорской, 2-ая очередь (от улицы Туманная до улицы Яковлева) согласно приложению 9;

10) земельного участка с кадастровым номером 86:14:0101012:6290, площадью 49,0 кв. м, местоположение: Ханты-Мансийский автономный округ – Югра, г. Урай, автомобильная дорога по улице Югорской, 2-ая очередь (от улицы Туманная до улицы Яковлева) согласно приложению 10;

11) земельного участка с кадастровым номером 86:14:0101012:1593, площадью 58,0 кв. м, местоположение установлено относительно ориентира, расположенного в границах участка. Почтовый адрес ориентира: Ханты-Мансийский автономный округ – Югра, г. Урай, мкр. Юго – Восточный, 1 очередь согласно приложению 11;

12) земельного участка с кадастровым номером 86:14:0000000:177, площадью 952,0 кв. м, местоположение установлено относительно ориентира, расположенного в границах участка. Почтовый адрес ориентира: Ханты-Мансийский автономный округ – Югра, г. Урай, ул. Парковая согласно приложению 12;

13) земельного участка с кадастровым номером 86:14:0101011:1088, площадью 161,0 кв. м, местоположение: Ханты-Мансийский автономный округ – Югра, г. Урай, проезд Силавский согласно приложению 13;

14) земельного участка с кадастровым номером 86:14:0101011:1079, площадью 71,0 кв. м, местоположение: Ханты-Мансийский автономный округ – Югра, г. Урай, от жилого дома №2а микрорайон «Аэропорт» до жилого дома №2а улицы Ленина (микрорайон «Старый Урай») согласно приложению 14;

15) земельного участка с кадастровым номером 86:14:0000000:2396, площадью 111,0 кв. м, местоположение: Ханты-Мансийский автономный округ – Югра, г. Урай, ул. Береговая согласно приложению 15;

16) земельного участка с кадастровым номером 86:14:0000000:1818, площадью 176,0 кв. м, местоположение установлено относительно ориентира, расположенного за пределами участка. Почтовый адрес ориентира: Ханты-Мансийский автономный округ – Югра, город Урай согласно приложению 16.

2. Сведения о правообладателе публичного сервитута: муниципальное казенное учреждение «Управление капитального строительства города Урай» (далее – заявитель).

3. Установить срок публичного сервитута: 7 месяцев.

4. Установить срок, в течение которого использование земельных участков (их частей) и (или) расположенных на них объектов недвижимого имущества в соответствии с их разрешенным использованием будет невозможно или существенно затруднено в связи с осуществлением сервитута: 4 месяца.

5. Реквизиты документов, в соответствии с которыми устанавливается публичный сервитут:

1) договор на эксплуатацию инженерной коммуникации в границах полосы отвода автомобильной дороги местного значения от 19.02.2024 №44/24, заключенный между заявителем и городским округом Урай Ханты-Мансийского автономного округа – Югры, от имени которого действует администрация города Урай;

2) договор на прокладку, перенос, переустройство и эксплуатацию инженерной коммуникации (наружные сети водоотведения), ПЭ 100 SDR17 D 500x45,4 мм, напорным давлением 3,8 кгс/кв. см за границей полосы отвода на участке параллельного следования вдоль автомобильной дороги – «Подъезд к г.Урай» км 6+898 – км 7+169 (справа) с устройством пересечения основной дороги на км 6+898 по объекту «Капитальный ремонт напорного канализационного коллектора от КНС – 3 до КОС инв. №101030001122, ф 500 мм» от 26.05.2023 №21-2023ХМ, заключенный между заявителем и казенным учреждением Ханты – Мансийского автономного округа – Югры «Управление автомобильных дорог».

6. Плата за публичный сервитут в отношении каждого земельного участка устанавливается в размере 0,01 процента кадастровой стоимости такого земельного участка за каждый год использования и рассчитывается пропорционально его площади в установленных границах публичного сервитута. При этом плата за публичный сервитут не может быть менее чем 0,1 процента кадастровой стоимости земельного участка, обремененного сервитутом, за весь срок сервитута.

Общий размер платы за публичный сервитут составляет 219,55 рубля.

Плата за публичный сервитут вносится единовременным платежом не позднее шести месяцев со дня принятия решения об установлении публичного сервитута.

7. Утвердить границы публичного сервитута согласно приложениям №№1-16.

8. Установить график проведения работ при осуществлении деятельности, для обеспечения которой устанавливается публичный сервитут согласно приложению 17.

9. Муниципальному казенному учреждению «Управление градостроительства, землепользования и природопользования города Урай» (С.П. Богданов) в течение пяти рабочих дней со дня принятия постановления:

1) направить копию постановления в орган, осуществляющий государственную регистрацию прав;

2) направить копию постановления заявителю, а также сведения о правообладателях земельных участков.

10. Установить обязанность заявителя привести земельные участки в состояние, пригодное для их использования в соответствии с видами разрешенного использования, в срок, установленный земельным законодательством.

11. Комитету по управлению муниципальным имуществом администрации города Урай (В.Р. Гарифов) обеспечить проведение мероприятий по прекращению публичного сервитута в случае невнесения платы за публичный сервитут в срок, установленный пунктом 6 постановления.

12. Постановление разместить на официальном сайте органов местного самоуправления города Урай в информационно-телекоммуникационной сети «Интернет» в течение пяти рабочих дней со дня его принятия.

13. Контроль за выполнением постановления возложить на заместителя главы города Урай В.А. Грбовца.

Глава города Урай



Т.Р. Закирзянов

СХЕМА
границ публичного сервитута на кадастровом плане территории

Кадастровый номер земельного участка, в отношении которого предполагается установить публичный сервитут: 86:14:0101012:5711.

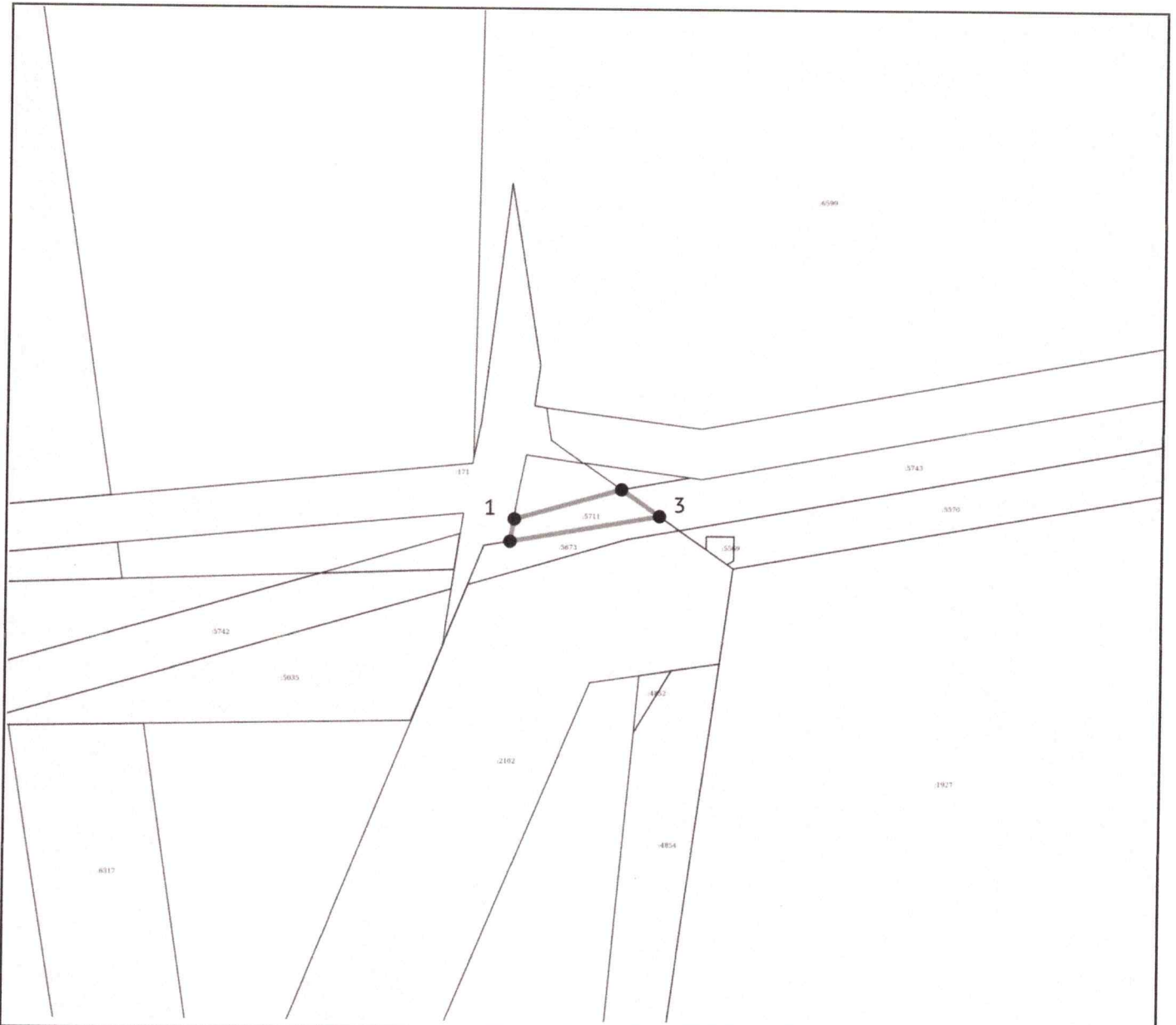
Цель установления публичного сервитута: капитальный ремонт напорного канализационного коллектора от КНС-3 до КОС инв. №101030001122, Ф500 мм.

Местоположение земельного участка, обремененного публичным сервитутом:

Ханты-Мансийский автономный округ – Югра, г. Урай, проезд Первооткрывателей.

Площадь устанавливаемого публичного сервитута: 6 кв. м.

Система координат: МСК 8602 (Кондинский, Х-М р, Октябрьский, Белоярский, Нягань, Урай, ХМ)		
Обозначение характерных точек границ	Координаты, м	
	X	Y
1	2	3
1	2429731,75	857572,81
2	2429731,59	857571,92
3	2429737,52	857572,96
4	2429736,00	857574,02
1	2429731,75	857572,81



Масштаб: 1:250

Условные обозначения:

- Вновь образованная характерная точка
- ▬ Границы устанавливаемого публичного сервитута
- ▭ Земельные участки, учтенные в ЕГРН

СХЕМА
границ публичного сервитута на кадастровом плане территории

Кадастровый номер земельного участка, в отношении которого предполагается установить публичный сервитут: 86:14:0101012:5673.

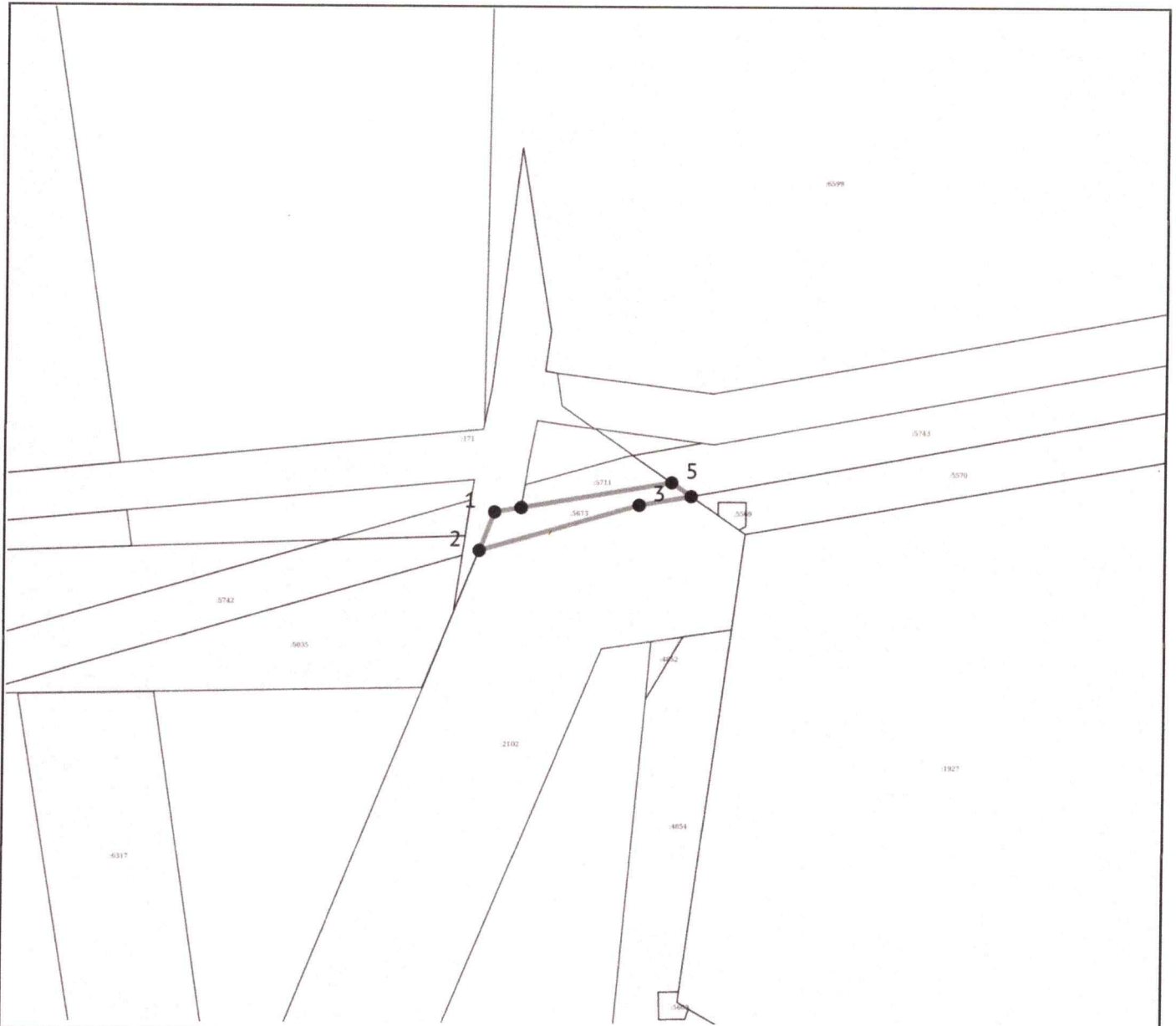
Цель установления публичного сервитута: капитальный ремонт напорного канализационного коллектора от КНС-3 до КОС инв. №101030001122, Ф500 мм.

Местоположение земельного участка, обремененного публичным сервитутом:

Ханты-Мансийский автономный округ – Югра, г. Урай, проезд Первооткрывателей.

Площадь устанавливаемого публичного сервитута: 7 кв. м.

Система координат: МСК 8602 (Кондинский, Х-М р, Октябрьский, Белоярский, Нягань, Урай, ХМ)		
Обозначение характерных точек границ	Координаты, м	
	X	Y
1	2	3
1	2429730,55	857571,74
2	2429729,95	857570,20
3	2429736,26	857572,04
4	2429738,32	857572,40
5	2429737,54	857572,95
6	2429731,59	857571,92
1	2429730,55	857571,74



Масштаб: 1:250

Условные обозначения:

- Вновь образованная характерная точка
- ▭ Границы устанавливаемого публичного сервитута
- ▭ Земельные участки, учтенные в ЕГРН

СХЕМА
границ публичного сервитута на кадастровом плане территории

Кадастровый номер земельного участка, в отношении которого предполагается установить публичный сервитут: 86:14:0101012:5743.

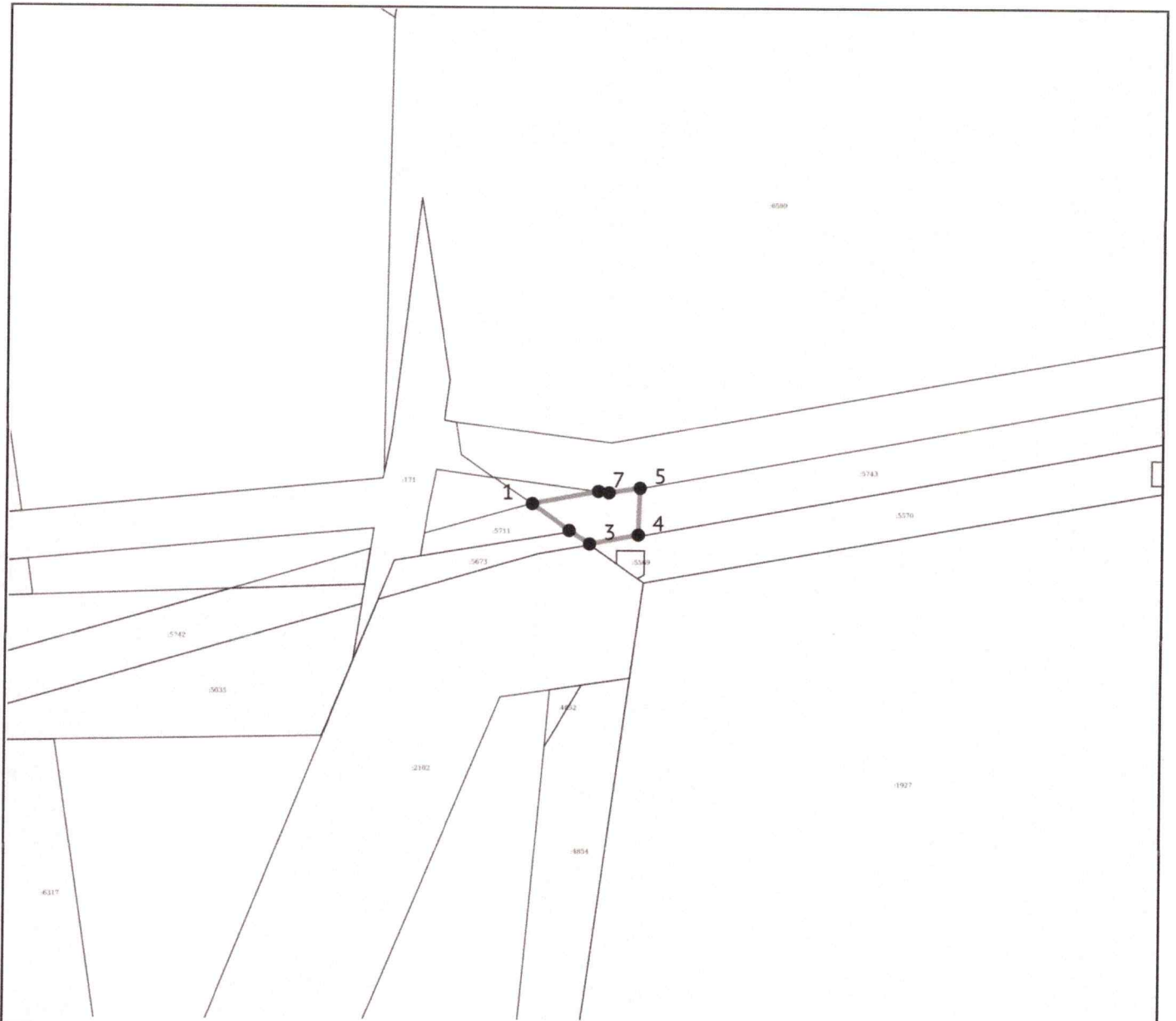
Цель установления публичного сервитута: капитальный ремонт напорного канализационного коллектора от КНС-3 до КОС инв. №101030001122, Ф500 мм.

Местоположение земельного участка, обремененного публичным сервитутом:

Ханты-Мансийский автономный округ – Югра, г. Урай, проезд Первооткрывателей, участок №2Т.

Площадь устанавливаемого публичного сервитута: 6 кв. м.

Система координат: МСК 8602 (Кондинский, Х-М р, Октябрьский, Белоярский, Нягань, Урай, ХМ)		
Обозначение характерных точек границ	Координаты, м	
	X	Y
1	2	3
1	2429736,00	857574,04
2	2429737,48	857572,98
3	2429738,30	857572,44
4	2429740,23	857572,81
5	2429740,28	857574,68
6	2429739,05	857574,49
7	2429738,63	857574,54
1	2429736,00	857574,04



Масштаб: 1:250

Условные обозначения:

- Вновь образованная характерная точка
- ▭ Границы устанавливаемого публичного сервитута
- ▭ Земельные участки, учтенные в ЕГРН

СХЕМА
границ публичного сервитута на кадастровом плане территории

Кадастровый номер земельного участка, в отношении которого предполагается установить публичный сервитут: 86:14:0101012:5570.

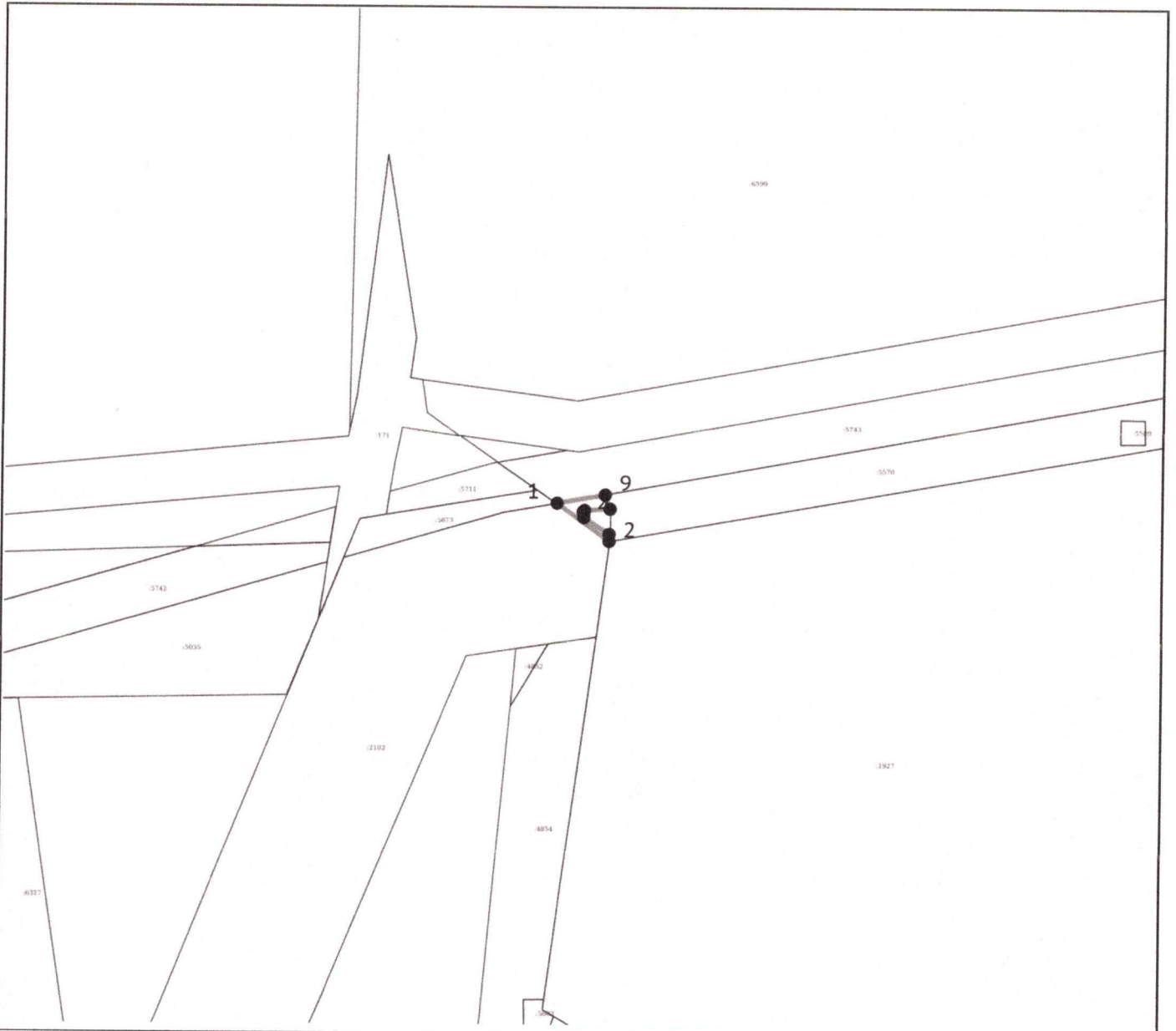
Цель установления публичного сервитута: капитальный ремонт напорного канализационного коллектора от КНС-3 до КОС инв. №101030001122, Ф500 мм.

Местоположение земельного участка, обремененного публичным сервитутом:

Ханты-Мансийский автономный округ – Югра, г. Урай, проезд Первооткрывателей.

Площадь устанавливаемого публичного сервитута: 1 кв. м.

Система координат: МСК 8602 (Кондинский, X-M р, Октябрьский, Белоярский, Нягань, Урай, ХМ)		
Обозначение характерных точек границ	Координаты, м	
	X	Y
1	2	3
1	2429738,35	857572,42
2	2429740,42	857570,90
3	2429740,42	857571,18
4	2429739,42	857571,86
5	2429739,42	857572,00
6	2429739,39	857572,08
7	2429739,44	857572,14
8	2429740,45	857572,19
9	2429740,26	857572,75
1	2429738,35	857572,42



Масштаб: 1:250

Условные обозначения:

- Вновь образованная характерная точка
- ▭ Границы устанавливаемого публичного сервитута
- ▭ Земельные участки, учтенные в ЕГРН

СХЕМА
границ публичного сервитута на кадастровом плане территории

Кадастровый номер земельного участка, в отношении которого предполагается установить публичный сервитут: 86:14:0101012:4497.

Цель установления публичного сервитута: капитальный ремонт напорного канализационного коллектора от КНС-3 до КОС инв. №101030001122, Ф500 мм.

Местоположение земельного участка, обремененного публичным сервитутом:

Ханты-Мансийский автономный округ – Югра, г. Урай, микрорайон 2А.

Площадь устанавливаемого публичного сервитута: 232 кв. м.

Система координат: МСК 8602 (Кондинский, Х-М р, Октябрьский, Белоярский, Нягань, Урай, ХМ)		
Обозначение характерных точек границ	Координаты, м	
	Х	У
1	2	3
1	2429897,91	857429,77
2	2429919,05	857422,07
3	2429918,70	857432,85
4	2429896,23	857441,04
1	2429897,91	857429,77



Масштаб: 1:500

Условные обозначения:

- Вновь образованная характерная точка
- ▭ Границы устанавливаемого публичного сервитута
- Оси улиц
- Здания, строения
- Земельные участки, учтенные в ЕГРН

СХЕМА
границ публичного сервитута на кадастровом плане территории

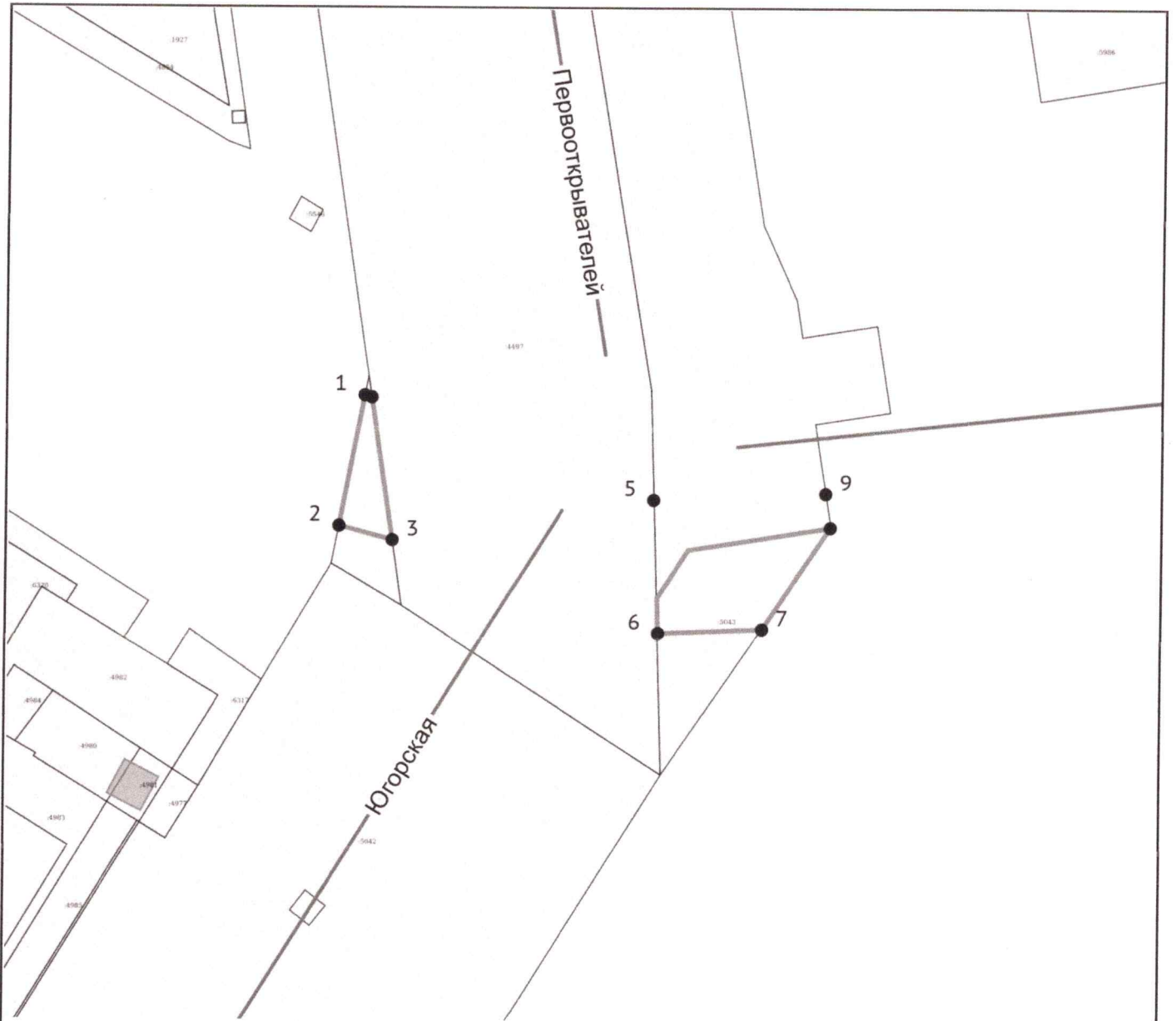
Кадастровый номер земельного участка, в отношении которого предполагается установить публичный сервитут: 86:14:0101012:5043.

Цель установления публичного сервитута: капитальный ремонт напорного канализационного коллектора от КНС-3 до КОС инв. №101030001122, Ф500 мм.

Местоположение земельного участка, обремененного публичным сервитутом:
Ханты-Мансийский автономный округ – Югра, г. Урай, микрорайон 2А, начало ул. Узбекистанская – примыкание к ул. Шаимская.

Площадь устанавливаемого публичного сервитута: 98 кв. м.

Система координат: МСК 8602 (Кондинский, X-M р, Октябрьский, Белоярский, Нягань, Урай, ХМ)		
Обозначение характерных точек границ	Координаты, м	
	X	Y
1	2	3
1	2429895,75	857441,07
2	2429893,78	857430,62
3	2429898,02	857429,50
4	2429896,31	857440,91
1	2429895,75	857441,07
5	2429918,77	857432,78
6	2429919,20	857422,14
7	2429927,46	857422,48
8	2429932,84	857430,62
9	2429932,45	857433,34
5	2429918,77	857432,78



Масштаб: 1:500

Условные обозначения:

- Вновь образованная характерная точка
- ▭ Границы устанавливаемого публичного сервитута
- Оси улиц
- Здания, строения
- Земельные участки, учтенные в ЕГРН

СХЕМА
границ публичного сервитута на кадастровом плане территории

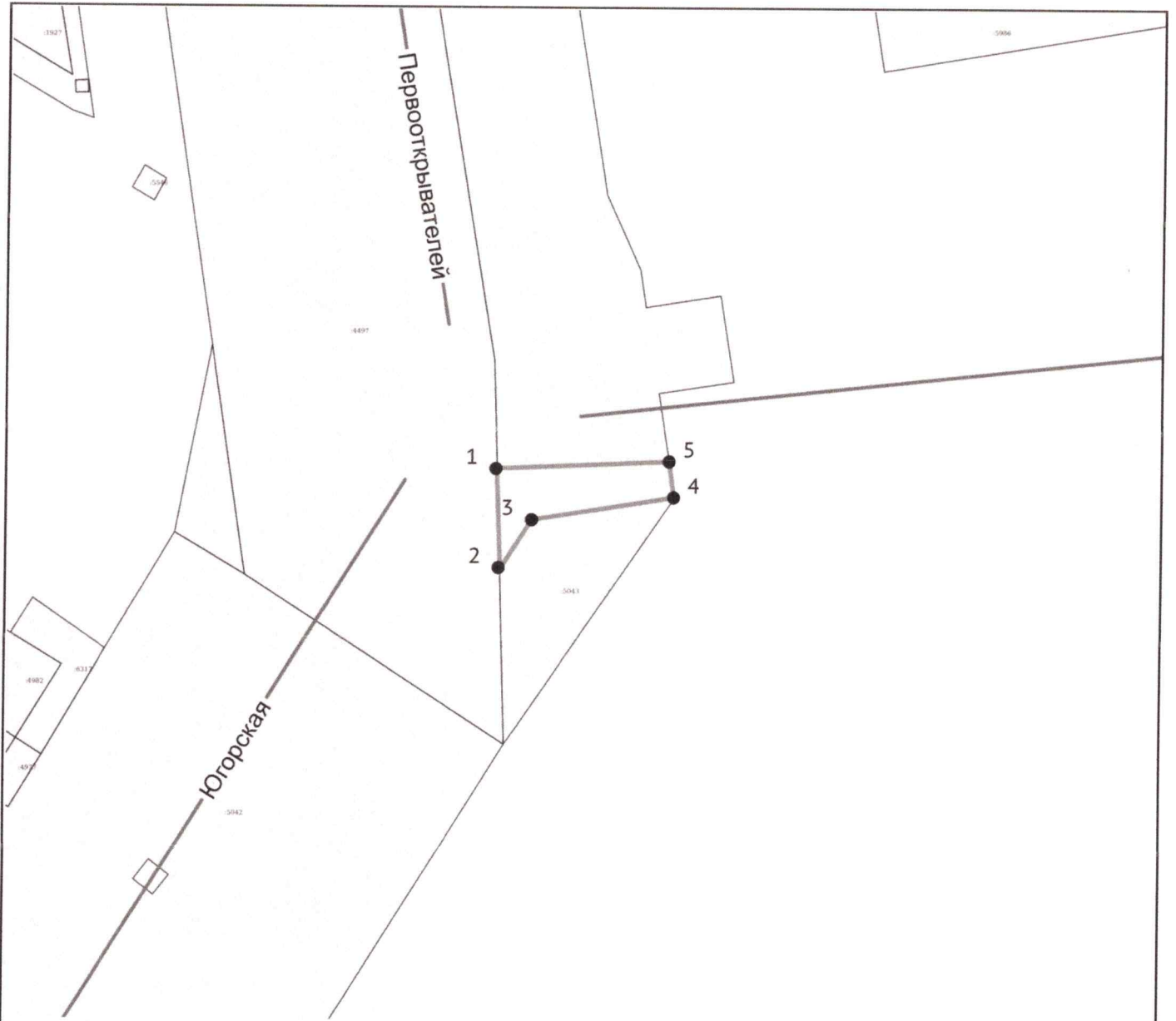
Кадастровый номер земельного участка, в отношении которого предполагается установить публичный сервитут: 86:14:0101012:5042.

Цель установления публичного сервитута: капитальный ремонт напорного канализационного коллектора от КНС-3 до КОС инв. №101030001122, Ф500 мм.

Местоположение земельного участка, обремененного публичным сервитутом:
Ханты-Мансийский автономный округ – Югра, г. Урай, микрорайон 2А, начало ул. Узбекистанская – примыкание к ул. Шаимская.

Площадь устанавливаемого публичного сервитута: 56 кв. м.

Система координат: МСК 8602 (Кондинский, Х-М р, Октябрьский, Белоярский, Нягань, Урай, ХМ)		
Обозначение характерных точек границ	Координаты, м	
	X	Y
1	2	3
1	2429918,70	857432,85
2	2429918,96	857424,94
3	2429921,55	857428,79
4	2429932,84	857430,63
5	2429932,45	857433,49
1	2429918,70	857432,85



Масштаб: 1:500

Условные обозначения:

- Вновь образованная характерная точка
- ▭ Границы устанавливаемого публичного сервитута
- Оси улиц
- Земельные участки, учтенные в ЕГРН

СХЕМА
границ публичного сервитута на кадастровом плане территории

Кадастровый номер земельного участка, в отношении которого предполагается установить публичный сервитут: 86:14:0101012:6279.

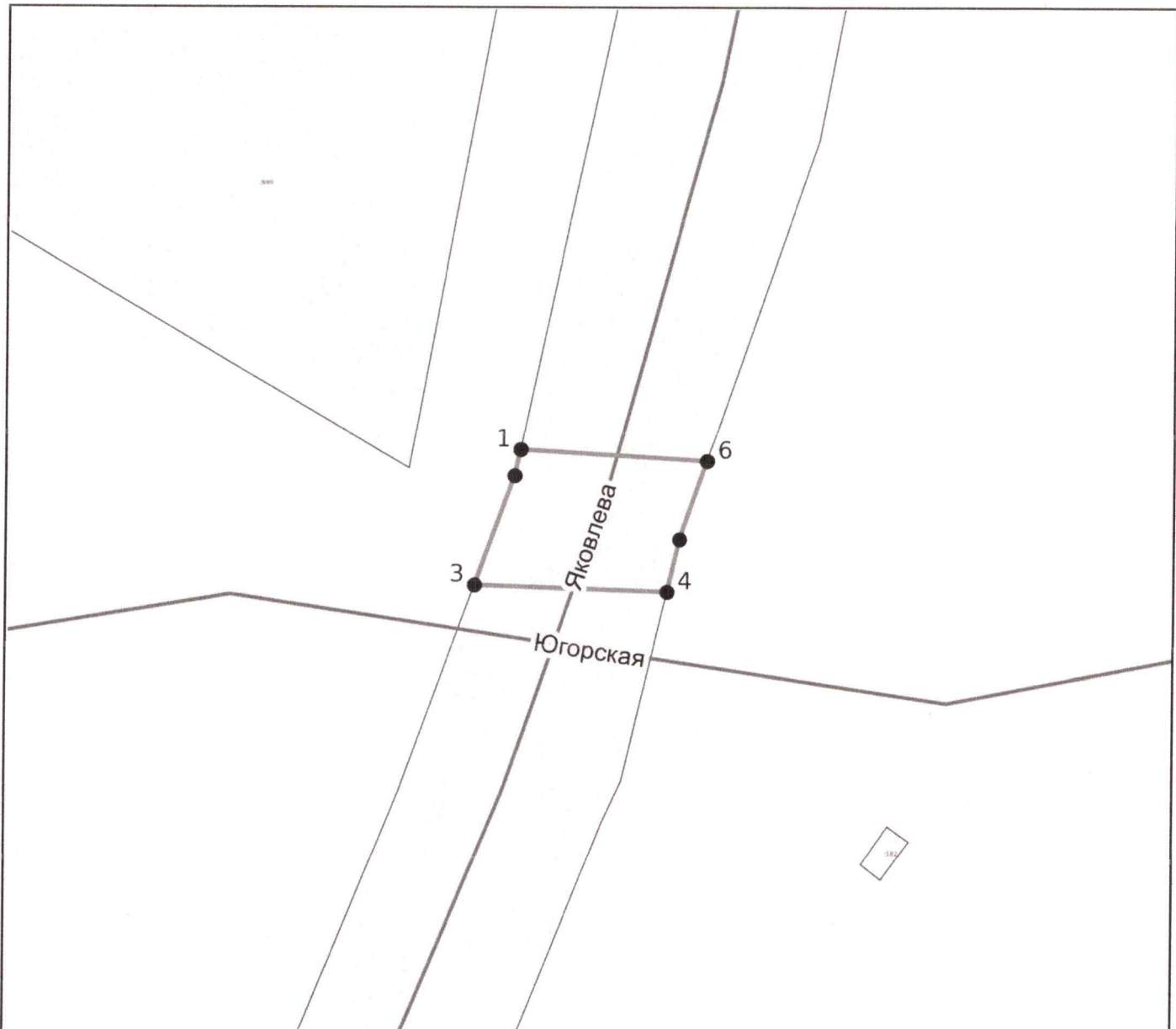
Цель установления публичного сервитута: капитальный ремонт напорного канализационного коллектора от КНС-3 до КОС инв. №101030001122, Ф500 мм.

Местоположение земельного участка, обремененного публичным сервитутом:

Ханты-Мансийский автономный округ – Югра, г. Урай, ул. Яковлева.

Площадь устанавливаемого публичного сервитута: 157 кв. м.

Система координат: МСК 8602 (Кондинский, Х-М р, Октябрьский, Белоярский, Нягань, Урай, ХМ)		
Обозначение характерных точек границ	Координаты, м	
	X	Y
1	2	3
1	2430411,45	857512,09
2	2430411,00	857510,00
3	2430407,90	857501,37
4	2430423,04	857500,86
5	2430424,00	857505,00
6	2430426,13	857511,21
1	2430411,45	857512,09



Масштаб: 1:500

Условные обозначения:

- Вновь образованная характерная точка
- ▭ Границы устанавливаемого публичного сервитута
- Оси улиц
- ▭ Земельные участки, учтенные в ЕГРН

СХЕМА
границ публичного сервитута на кадастровом плане территории

Кадастровый номер земельного участка, в отношении которого предполагается установить публичный сервитут: 86:14:0101012:6289.

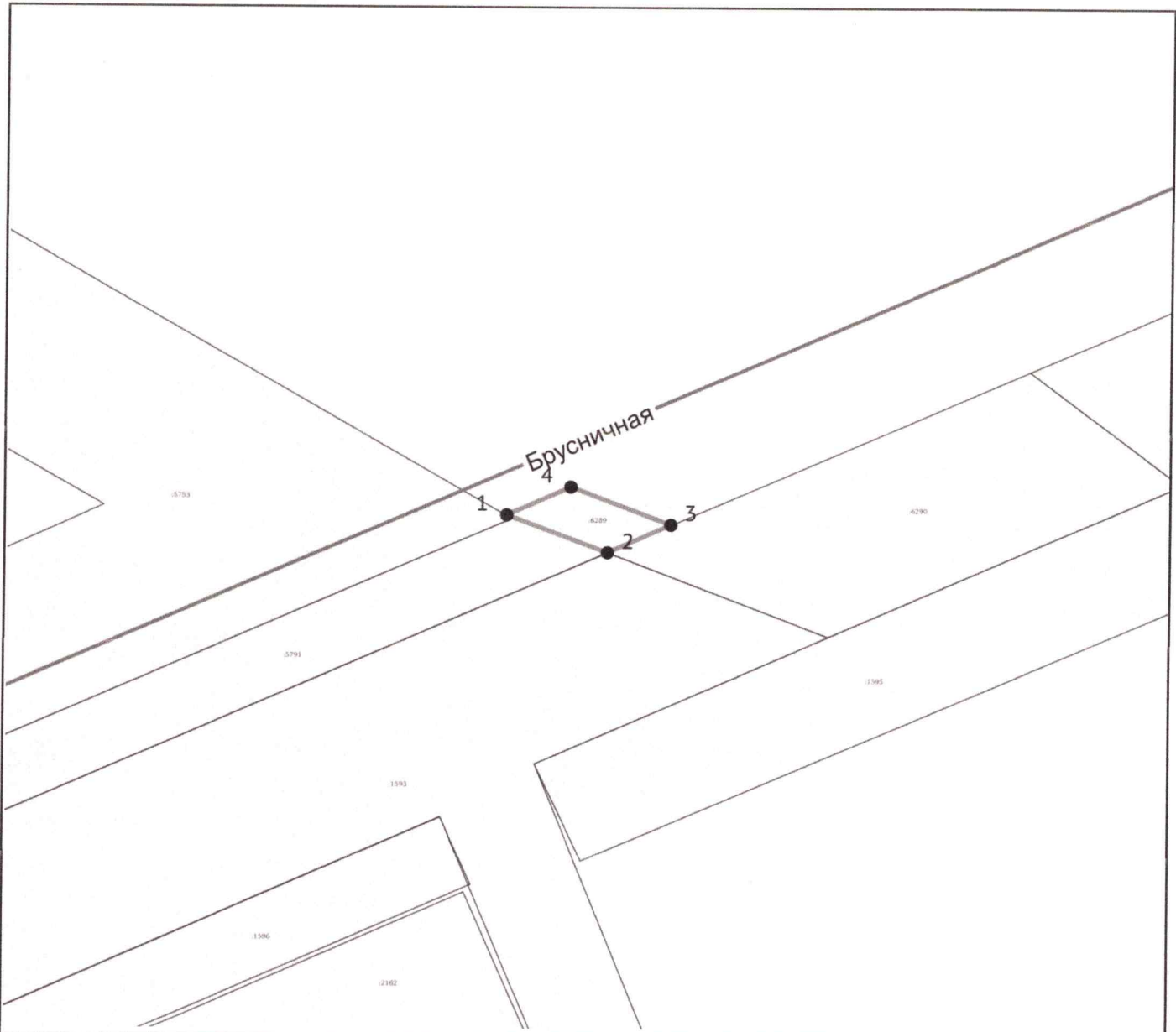
Цель установления публичного сервитута: капитальный ремонт напорного канализационного коллектора от КНС-3 до КОС инв. №101030001122, Ø500 мм.

Местоположение земельного участка, обремененного публичным сервитутом:

Ханты-Мансийский автономный округ – Югра, г. Урай, автомобильная дорога по ул. Югорской, 2-я очередь (от улицы Туманная до улицы Яковлева).

Площадь устанавливаемого публичного сервитута: 8 кв. м.

Система координат: МСК 8602 (Кондинский, Х-М р, Октябрьский, Белоярский, Нягань, Урай, ХМ)		
Обозначение характерных точек границ	Координаты, м	
	X	Y
1	2	3
1	2430558,33	857415,87
2	2430562,31	857414,39
3	2430564,80	857415,50
4	2430560,85	857416,99
1	2430558,33	857415,87



Масштаб: 1:250

Условные обозначения:

- Вновь образованная характерная точка
- ▭ Границы устанавливаемого публичного сервитута
- Оси улиц
- Земельные участки, учтенные в ЕГРН

СХЕМА
границ публичного сервитута на кадастровом плане территории

Кадастровый номер земельного участка, в отношении которого предполагается установить публичный сервитут: 86:14:0101012:6290.

Цель установления публичного сервитута: капитальный ремонт напорного канализационного коллектора от КНС-3 до КОС инв. №101030001122, Ø500 мм.

Местоположение земельного участка, обремененного публичным сервитутом:

Ханты-Мансийский автономный округ – Югра, г. Урай, автомобильная дорога по ул. Югорской, 2-я очередь (от улицы Туманная до улицы Яковлева).

Площадь устанавливаемого публичного сервитута: 49 кв. м.

Система координат: МСК 8602 (Кондинский, X-M р, Октябрьский, Белоярский, Нягань, Урай, ХМ)		
Обозначение характерных точек границ	Координаты, м	
	X	Y
1	2	3
1	2430564,86	857415,50
2	2430562,25	857414,36
3	2430571,04	857411,09
4	2430575,65	857413,11
5	2430570,68	857418,02
1	2430564,86	857415,50
6	2430601,18	857392,06
7	2430603,99	857390,58
8	2430602,99	857392,90
6	2430601,18	857392,06



Масштаб: 1:500

Условные обозначения:

- Вновь образованная характерная точка
- ▭ Границы устанавливаемого публичного сервитута
- Адресные точки здания
- Оси улиц
- ▭ Здания, строения
- ▭ Земельные участки, учтенные в ЕГРН

СХЕМА
границ публичного сервитута на кадастровом плане территории

Кадастровый номер земельного участка, в отношении которого предполагается установить публичный сервитут: 86:14:0101012:1593.

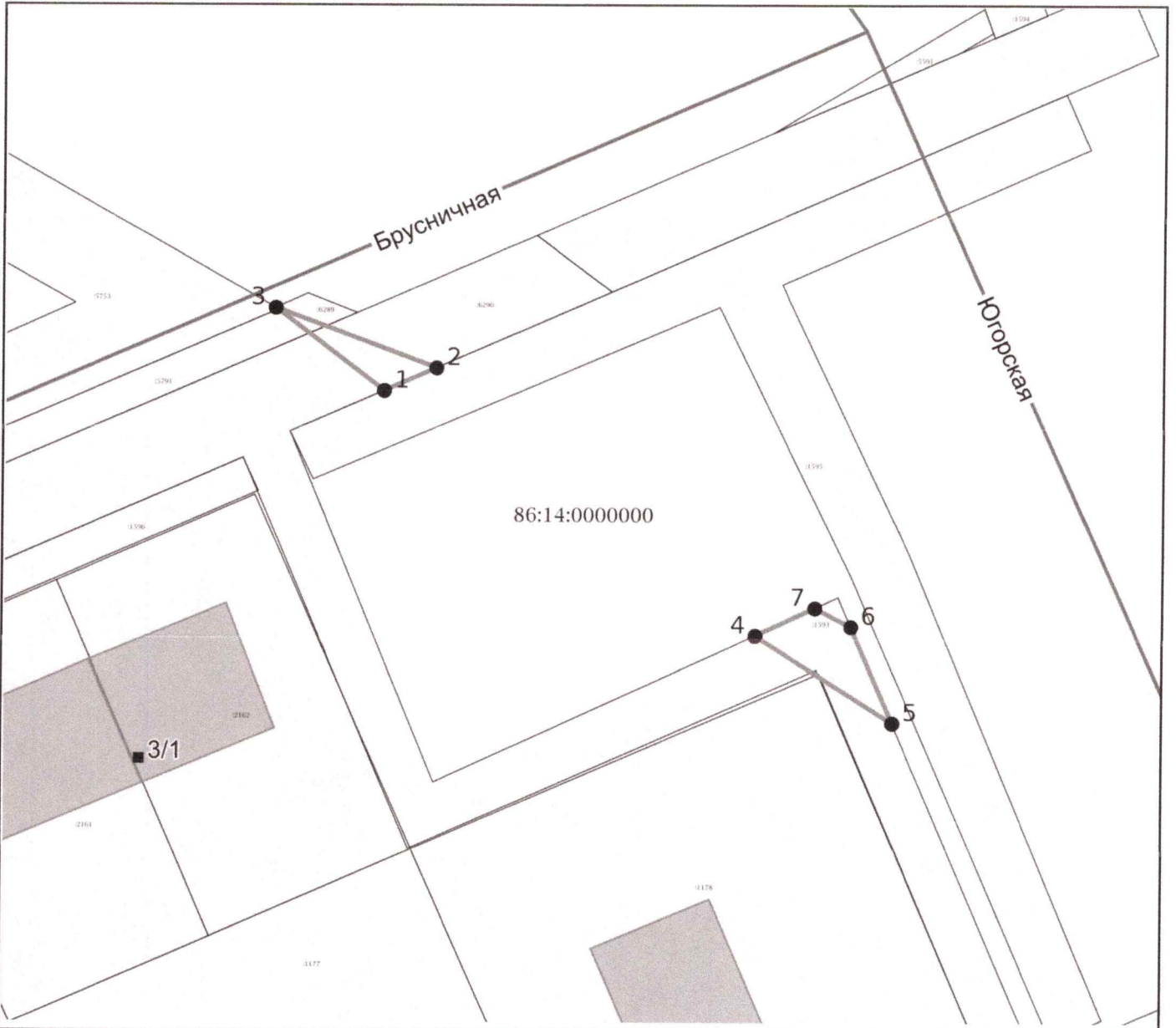
Цель установления публичного сервитута: капитальный ремонт напорного канализационного коллектора от КНС-3 до КОС инв. №101030001122, Ф500 мм.

Местоположение земельного участка, обремененного публичным сервитутом:

Ханты-Мансийский автономный округ – Югра, г. Урай, микрорайон Юго – Восточный,
1 очередь.

Площадь устанавливаемого публичного сервитута: 58 кв. м.

Система координат: МСК 8602 (Кондинский, X-M р, Октябрьский, Белоярский, Нягань, Урай, ХМ)		
Обозначение характерных точек границ	Координаты, м	
	X	Y
1	2	3
1	2430566,92	857409,28
2	2430571,06	857411,10
3	2430558,31	857415,85
1	2430566,92	857409,28
4	2430596,41	857389,86
5	2430607,30	857382,94
6	2430603,99	857390,58
7	2430601,14	857392,05
4	2430596,41	857389,86



Масштаб: 1:500

Условные обозначения:

- Вновь образованная характерная точка
- ▭ Границы устанавливаемого публичного сервитута
- Адресные точки здания
- Оси улиц
- ▭ Здания, строения
- ▭ Земельные участки, учтенные в ЕГРН

СХЕМА
границ публичного сервитута на кадастровом плане территории

Кадастровый номер земельного участка, в отношении которого предполагается установить публичный сервитут: 86:14:0000000:177.

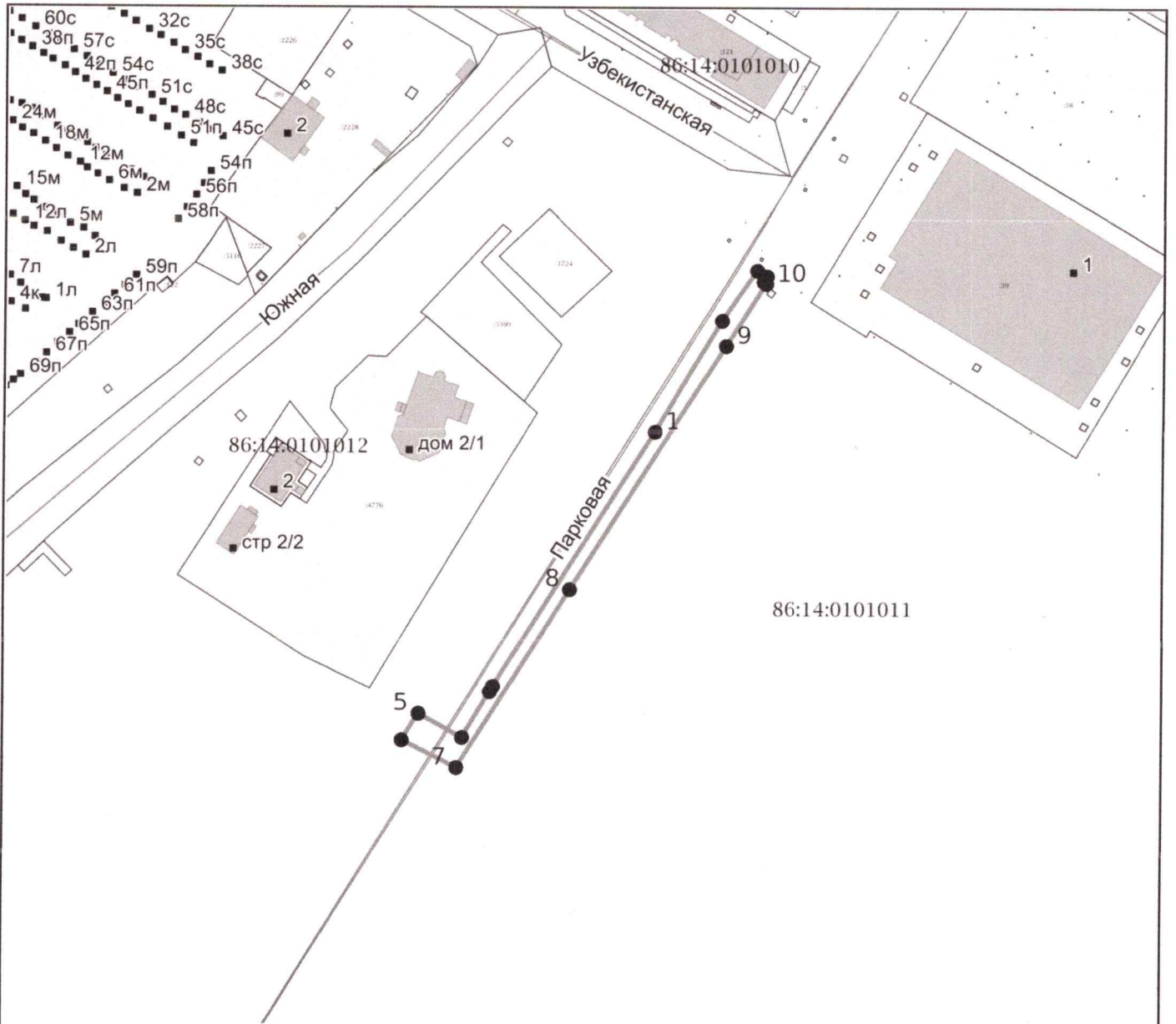
Цель установления публичного сервитута: капитальный ремонт напорного канализационного коллектора от КНС-3 до КОС инв. №101030001122, Ф500 мм.

Местоположение земельного участка, обремененного публичным сервитутом:

Ханты-Мансийский автономный округ – Югра, г. Урай, ул. Парковая.

Площадь устанавливаемого публичного сервитута: 952 кв. м.

Система координат: МСК 8602 (Кондинский, Х-М р, Октябрьский, Белоярский, Нягань, Урай, ХМ)		
Обозначение характерных точек границ	Координаты, м	
	X	Y
1	2	3
1	2431437,70	857308,32
2	2431386,81	857227,19
3	2431385,83	857225,54
4	2431377,15	857210,95
5	2431363,22	857218,58
6	2431357,97	857210,11
7	2431375,40	857201,36
8	2431411,03	857257,99
9	2431459,96	857335,83
10	2431472,49	857355,64
11	2431471,72	857356,27
12	2431472,70	857358,02
13	2431469,62	857359,84
14	2431458,63	857343,88
1	2431437,70	857308,32



Масштаб: 1:2000

Условные обозначения:

- Вновь образованная характерная точка
- ▭ Границы устанавливаемого публичного сервитута
- Адресные точки здания
- Оси улиц
- ▭ Здания, строения
- ▭ Земельные участки, учтенные в ЕГРН

СХЕМА
границ публичного сервитута на кадастровом плане территории

Кадастровый номер земельного участка, в отношении которого предполагается установить публичный сервитут: 86:14:0101011:1088.

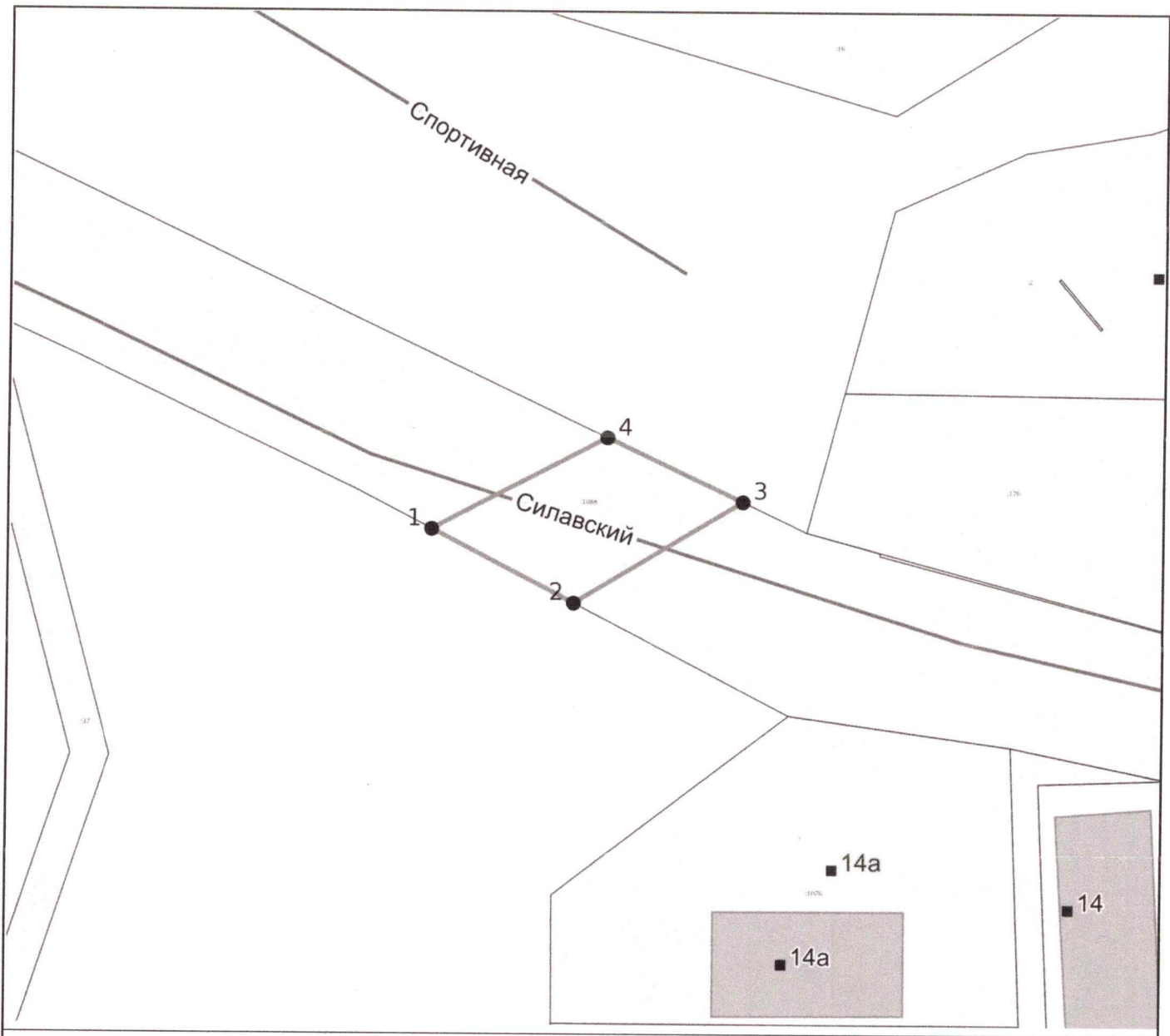
Цель установления публичного сервитута: капитальный ремонт напорного канализационного коллектора от КНС-3 до КОС инв. №101030001122, Ф500 мм.

Местоположение земельного участка, обремененного публичным сервитутом:

Ханты-Мансийский автономный округ – Югра, г. Урай, проезд Силавский.

Площадь устанавливаемого публичного сервитута: 161 кв. м.

Система координат: МСК 8602 (Кондинский, Х-М р, Октябрьский, Белоярский, Нягань, Урай, ХМ)		
Обозначение характерных точек границ	Координаты, м	
	X	Y
1	2	3
1	2431744,75	857360,61
2	2431756,10	857354,74
3	2431769,47	857362,87
4	2431758,67	857367,98
1	2431744,75	857360,61



Масштаб: 1:500

Условные обозначения:

- Вновь образованная характерная точка
- ▭ Границы устанавливаемого публичного сервитута
- Адресные точки здания
- Адресные точки ЗУ
- Оси улиц
- Здания, строения
- Земельные участки, учтенные в ЕГРН

СХЕМА
границ публичного сервитута на кадастровом плане территории

Кадастровый номер земельного участка, в отношении которого предполагается установить публичный сервитут: 86:14:0101011:1079.

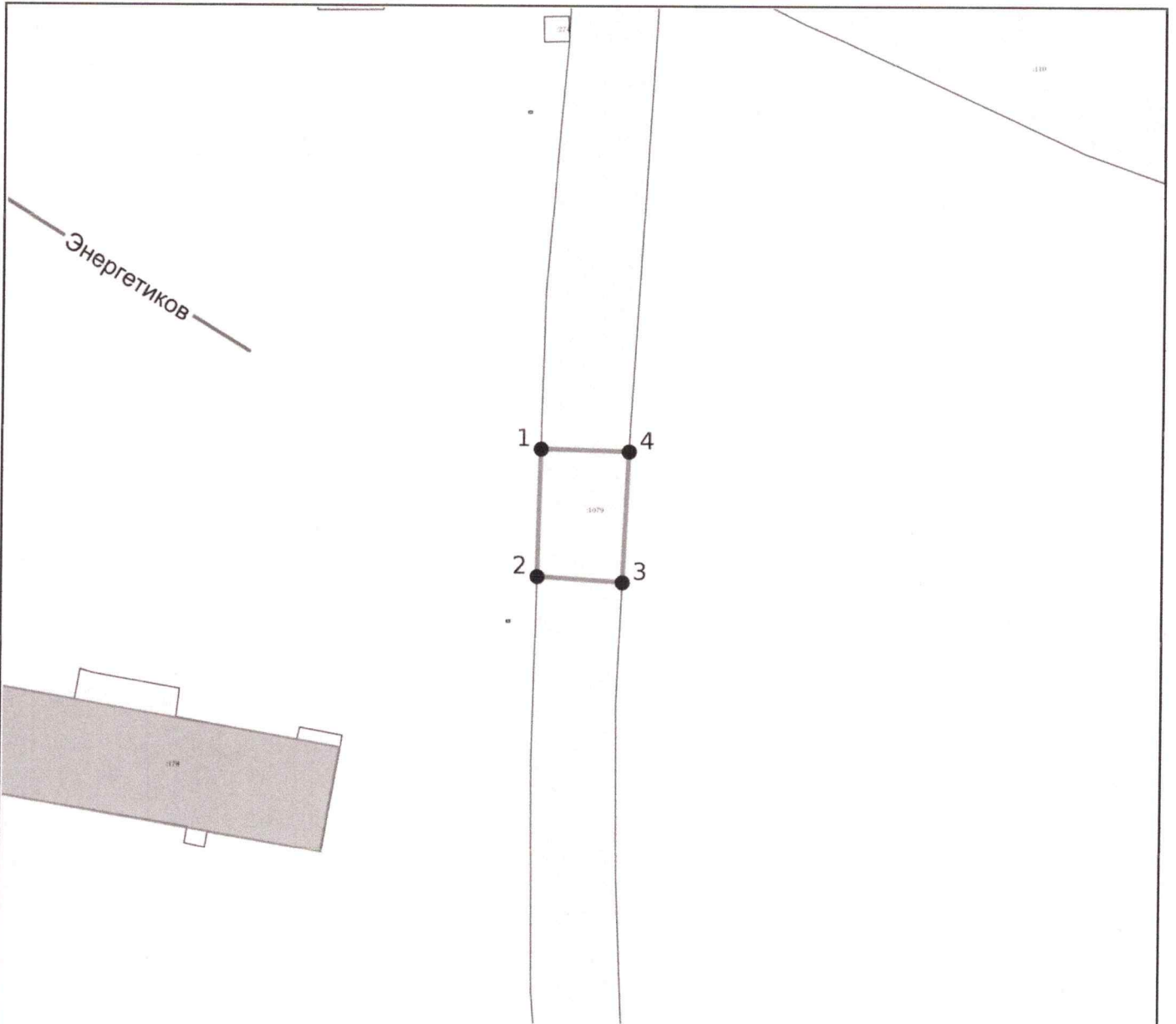
Цель установления публичного сервитута: капитальный ремонт напорного канализационного коллектора от КНС-3 до КОС инв. №101030001122, Ф500 мм.

Местоположение земельного участка, обремененного публичным сервитутом:

Ханты-Мансийский автономный округ – Югра, г. Урай, от жилого дома №2а микрорайон «Аэропорт» до жилого дома №2а улицы Ленина (микрорайон «Старый Урай»).

Площадь устанавливаемого публичного сервитута: 71 кв. м.

Система координат: МСК 8602 (Кондинский, X-M p, Октябрьский, Белоярский, Нягань, Урай, ХМ)		
Обозначение характерных точек границ	Координаты, м	
	X	Y
1	2	3
1	2431928,97	857408,55
2	2431928,74	857398,40
3	2431935,50	857397,95
4	2431935,95	857408,36
1	2431928,97	857408,55



Масштаб: 1:500

Условные обозначения:

- Вновь образованная характерная точка
- ▭ Границы устанавливаемого публичного сервитута
- Оси улиц
- Здания, строения
- Земельные участки, учтенные в ЕГРН

СХЕМА
границ публичного сервитута на кадастровом плане территории

Кадастровый номер земельного участка, в отношении которого предполагается установить публичный сервитут: 86:14:0000000:2396.

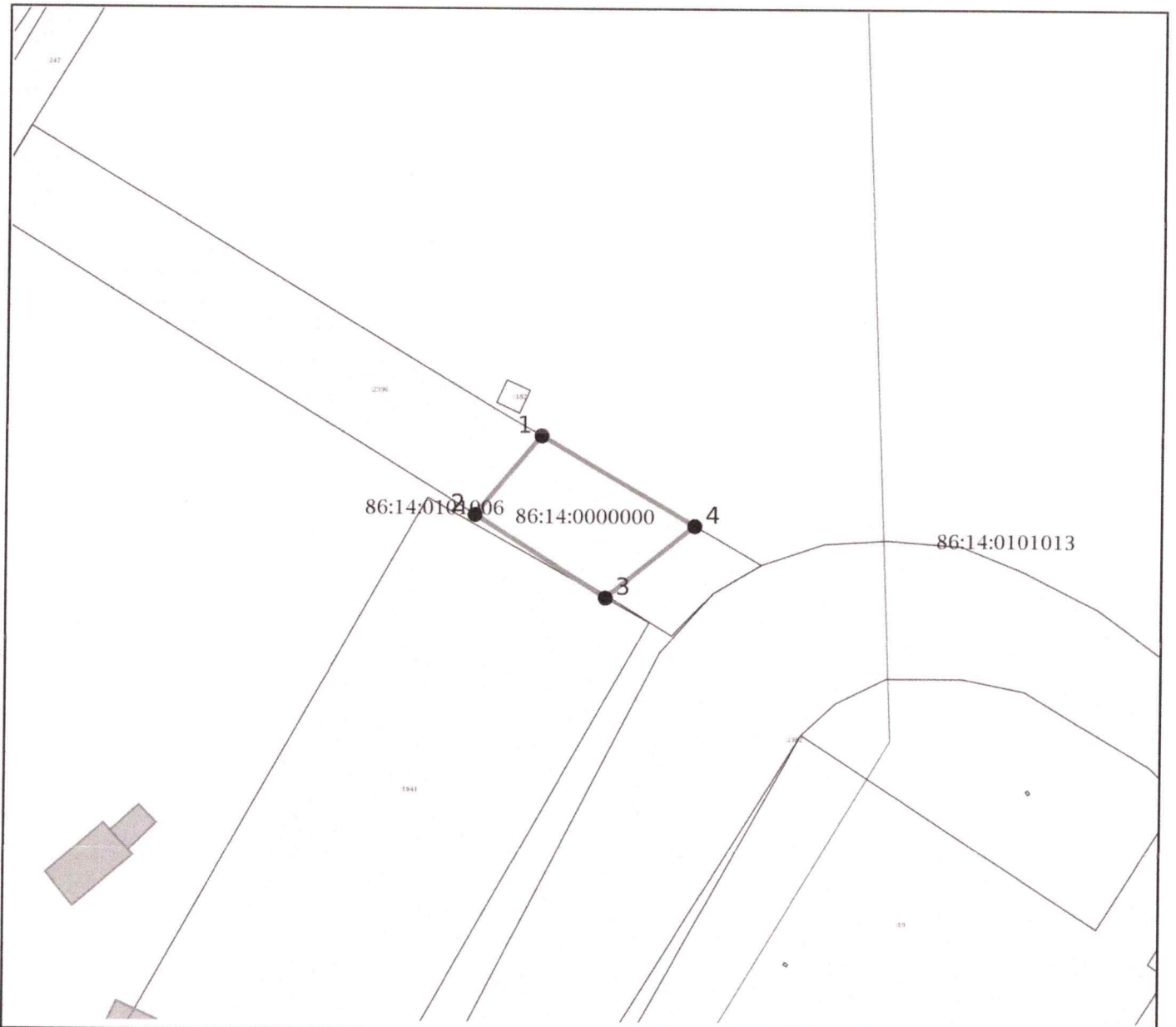
Цель установления публичного сервитута: капитальный ремонт напорного канализационного коллектора от КНС-3 до КОС инв. №101030001122, Ф500 мм.

Местоположение земельного участка, обремененного публичным сервитутом:

Ханты-Мансийский автономный округ – Югра, г. Урай, ул. Береговая.

Площадь устанавливаемого публичного сервитута: 111 кв. м.

Система координат: МСК 8602 (Кондинский, X-M p, Октябрьский, Белоярский, Нягань, Урай, XM)		
Обозначение характерных точек границ	Координаты, м	
	X	Y
1	2	3
1	2432177,43	857669,25
2	2432172,21	857662,94
3	2432182,62	857656,32
4	2432189,68	857662,10
1	2432177,43	857669,25



Масштаб: 1:500

Условные обозначения:

- Вновь образованная характерная точка
- ▭ Границы устанавливаемого публичного сервитута
- Здания, строения
- Земельные участки, учтенные в ЕГРН

СХЕМА
границ публичного сервитута на кадастровом плане территории

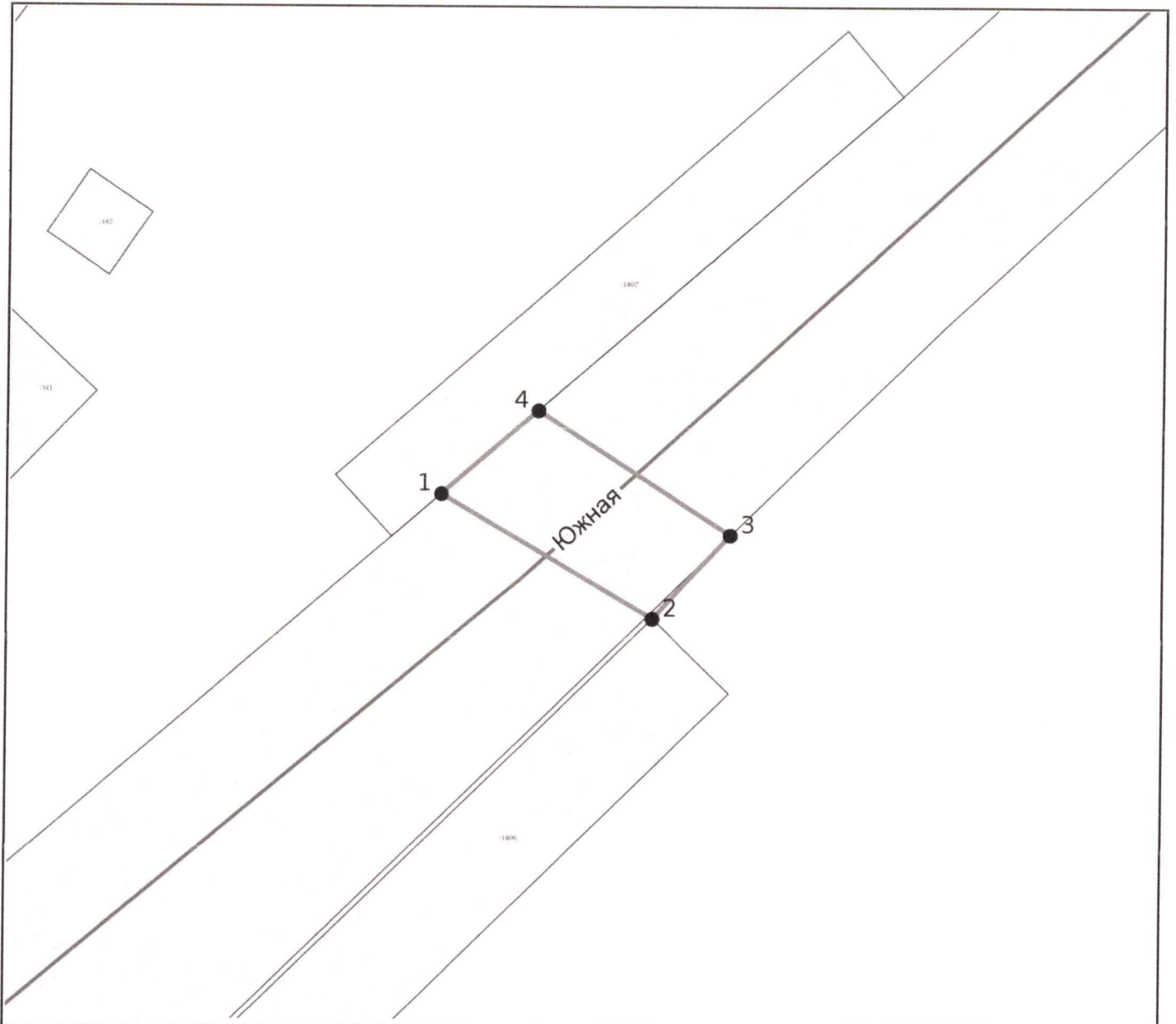
Кадастровый номер земельного участка, в отношении которого предполагается установить публичный сервитут: 86:14:0000000:1818.

Цель установления публичного сервитута: капитальный ремонт напорного канализационного коллектора от КНС-3 до КОС инв. №101030001122, Ф500 мм.

Местоположение земельного участка, обремененного публичным сервитутом:
Ханты-Мансийский автономный округ – Югра, г. Урай.

Площадь устанавливаемого публичного сервитута: 176 кв. м.

Система координат: МСК 8602 (Кондинский, Х-М р, Октябрьский, Белоярский, Нягань, Урай, ХМ)		
Обозначение характерных точек границ	Координаты, м	
	X	Y
1	2	3
1	2431036,23	857106,73
2	2431053,06	857096,81
3	2431059,21	857103,50
4	2431043,89	857113,42
1	2431036,23	857106,73



Масштаб: 1:500

Условные обозначения:

- Вновь образованная характерная точка
- ▭ Границы устанавливаемого публичного сервитута
- Оси улиц
- ▭ Земельные участки, учтенные в ЕГРН

График выполнения работ

Порядковый номер этапа выполнения контракта и (или) комплекса работ и (или) вида работ и (или) части работ отдельного вида работ	Наименование этапа выполнения контракта и (или) комплекса работ и (или) вида работ и (или) части работ отдельного вида работ	Основание проведения работ	Сроки исполнения этапа выполнения контракта и (или) комплекса работ и (или) вида работ и (или) части отдельного вида работ.
I этап	Выполнение работ на объекте «Капитальный ремонт напорного канализационного коллектора от КНС-3 до КОС инв.№101030001122, Ф500 мм».	Локальный сметный расчет (Смета) № Раздел ПД№9-СМ-ЛСР (ЛС) №02-01-01 изм. 4 «Капитальный ремонт напорного канализационного коллектора от КТ №5 до КТ №17».	Начало выполнения работ со дня, следующего за днем подписания постановления. Срок окончания выполнения работ: не позднее 7 месяцев с начала работ.