ГОРОДСКОЙ ОКРУГ УРАЙ
Ханты-Мансийского автономного округа – Югры

АДМИНИСТРАЦИЯ ГОРОДА УРАЙ
ПОСТАНОВЛЕНИЕ

от 11.08.2022 № 1909

О внесении изменений в
постановление администрации
города Урай от 28.01.2021 №179
«Об утверждении схем границ
прилегающих территорий»

В соответствии с Законом Ханты-Мансийского автономного округа – Югры от 22.12.2018 №116-оз «Об отдельных вопросах, регулируемых правилами благоустройства территорий муниципальных образований Ханты-Мансийского автономного округа - Югры, и о порядке определения границ прилегающих территорий», решением Думы города Урай от 28.06.2018 №31 «О Правилах благоустройства территории города Урай»:

1. Внести изменения в постановление администрации города Урай от 28.01.2021 №179 «Об утверждении схем границ прилегающих территорий», дополнив его приложениями 67-76 согласно приложениям 1-10.
2. Опубликовать постановление в газете «Знамя» и разместить на официальном сайте органов местного самоуправления города Урай в информационно-телекоммуникационной сети «Интернет».
3. Контроль за выполнением постановления возложить на заместителя главы города Урай Г.Г.Волошина.

Глава города Урай Т.Р.Закирзянов

Приложение 1 к постановлению
администрации города Урай
от 11.08.2022 №1909
«

Приложение 67 к постановлению
администрации города Урай
от 28.01.2021 № 179

Схема границ прилегающей территории

Кадастровый номер (при наличии) здания, строения, сооружения:
Месторасположение строения, сооружения: микрорайон Западный, в районе жилого дома №13
Кадастровый номер (при наличии) земельного участка:
Площадь прилегающей территории 60,8 кв.м
Вид объекта в отношении, которого определяется прилегающая территория: нестационарный торговый объект

Условные обозначения:

Граница здания, строения, сооружения, земельного участка, в отношении которого определяется граница прилегающей территории

1 Граница прилегающей территории

».

Приложение 2 к постановлению
администрации города Урай
от 11.08.2022 №1909
«

Приложение 68 к постановлению
администрации города Урай
от 28.01.2021 № 179

Схема границ прилегающей территории

Кадастровый номер (при наличии) здания, строения, сооружения:
Месторасположение строения, сооружения: ул.Урусова, в районе жилых домов №7,8
Кадастровый номер (при наличии) земельного участка:
Площадь прилегающей территории 79,8 кв.м
Вид объекта в отношении, которого определяется прилегающая территория: нестационарный торговый объект

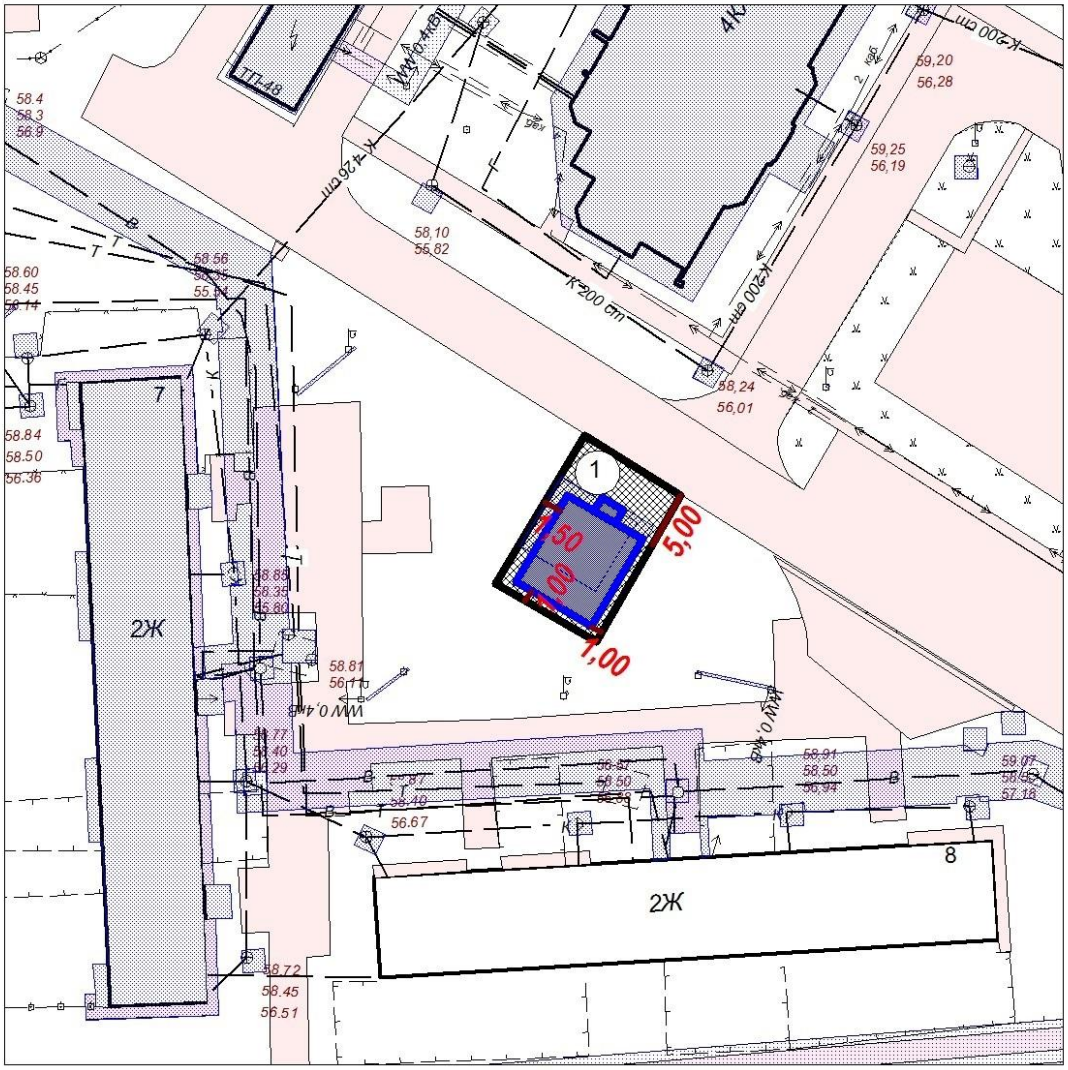

Условные обозначения:

Граница здания, строения, сооружения, земельного участка, в отношении которого определяется граница прилегающей территории

1 Граница прилегающей территории

».

Приложение 3 к постановлению
администрации города Урай
от 11.08.2022 №1909
«

Приложение 69 к постановлению
администрации города Урай
от 28.01.2021 № 179

Схема границ прилегающей территории

Кадастровый номер (при наличии) здания, строения, сооружения:
Месторасположение строения, сооружения: г.Урай, микрорайон 1Д, в районе жилого дома №17
Кадастровый номер (при наличии) земельного участка:
Площадь прилегающей территории 60,05 кв.м
Вид объекта в отношении, которого определяется прилегающая территория: нестационарный торговый объект

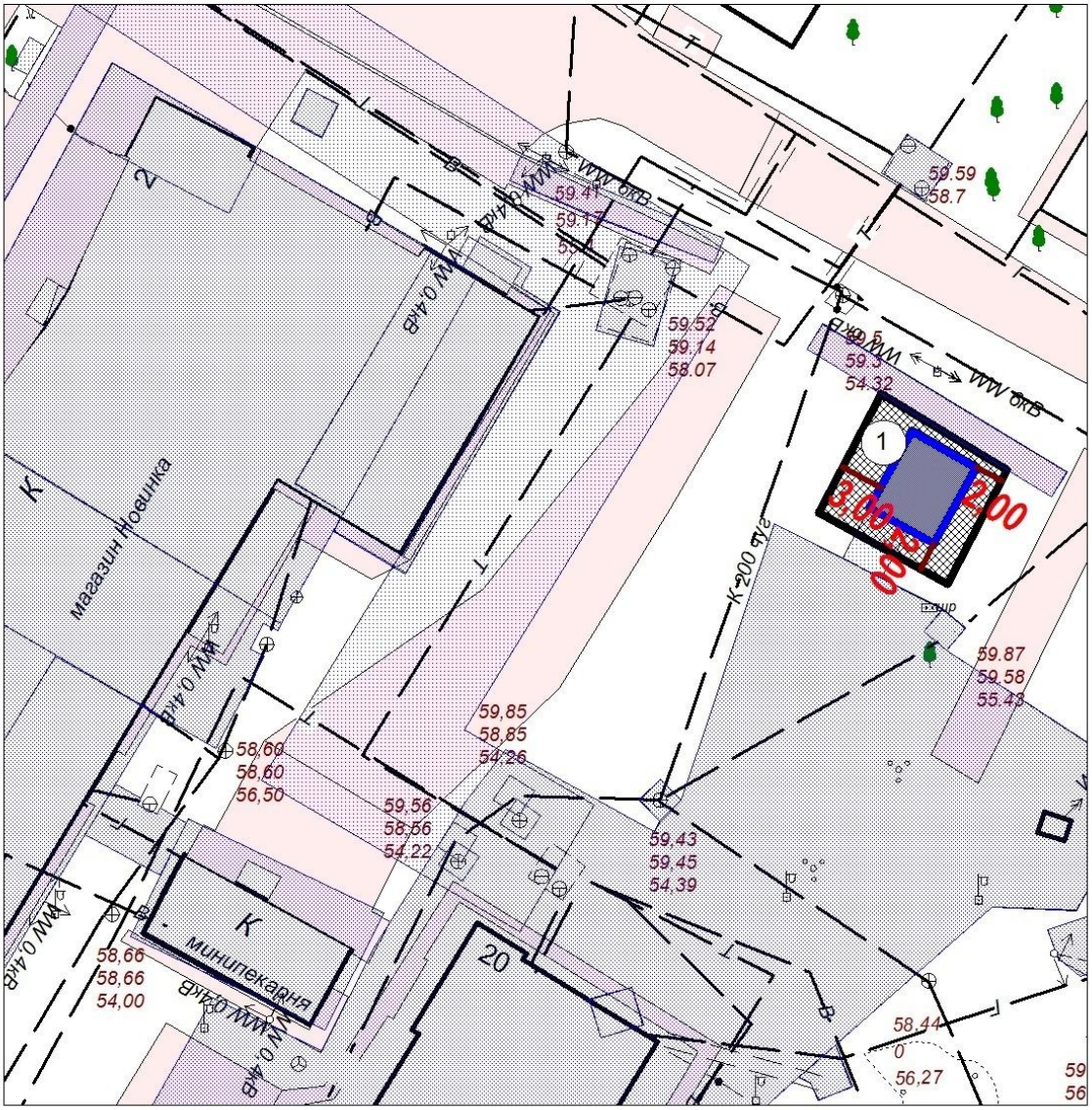

Условные обозначения:

Граница здания, строения, сооружения, земельного участка, в отношении которого определяется граница прилегающей территории

1 Граница прилегающей территории

».

Приложение 4 к постановлению
администрации города Урай
от 11.08.2022 №1909
«

Приложение 70 к постановлению
администрации города Урай
от 28.01.2021 №179

Схема границ прилегающей территории

Кадастровый номер (при наличии) здания, строения, сооружения:
Месторасположение строения, сооружения: микрорайон Западный, в районе жилого дома №19
Кадастровый номер (при наличии) земельного участка:
Площадь прилегающей территории 60,7кв.м
Вид объекта в отношении, которого определяется прилегающая территория: нестационарный торговый объект

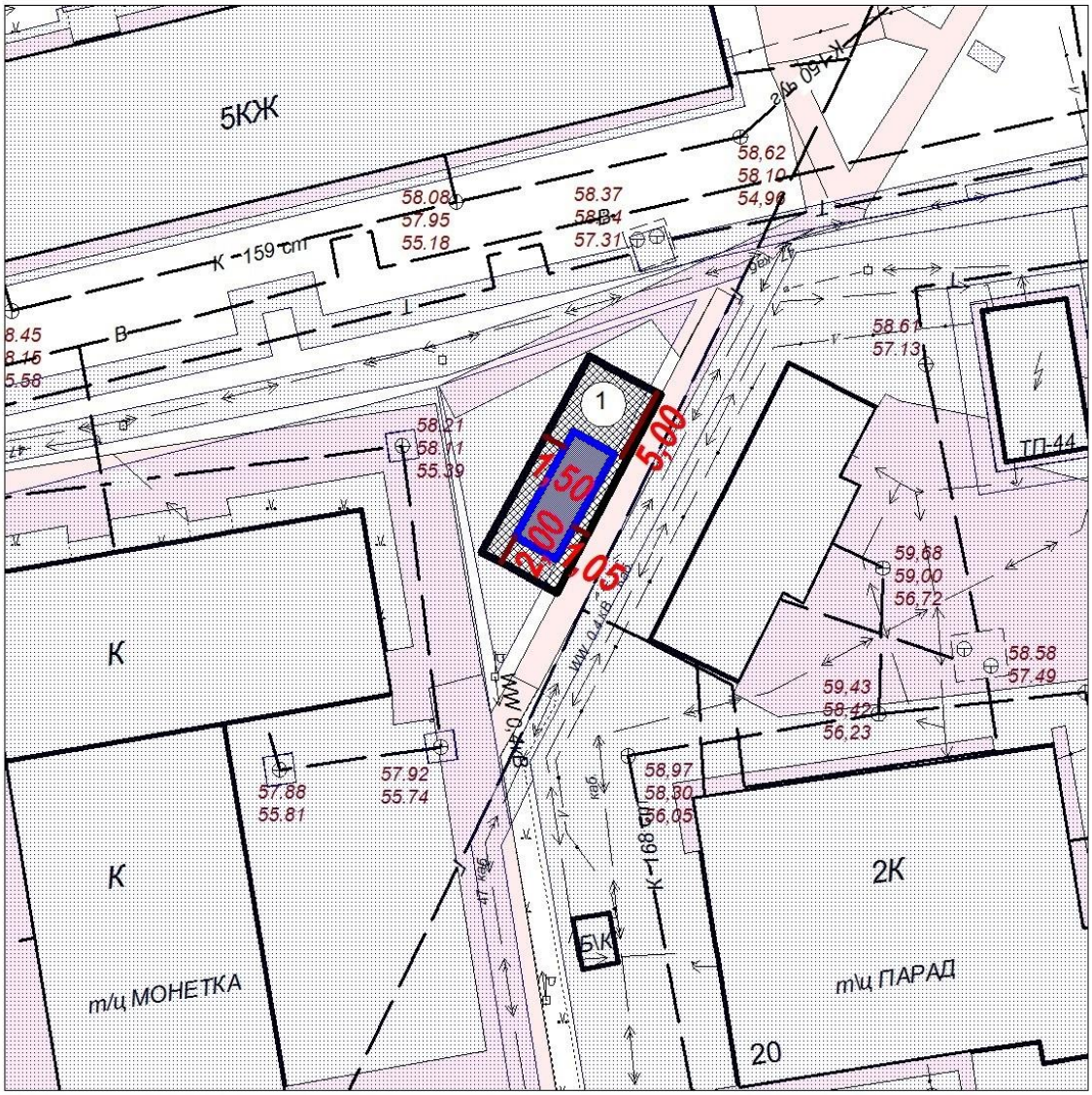

Условные обозначения:

Граница здания, строения, сооружения, земельного участка, в отношении которого определяется граница прилегающей территории

1 Граница прилегающей территории

».

Приложение 5 к постановлению
администрации города Урай
от 11.08.2022 №1909
«

Приложение 71 к постановлению
администрации города Урай
от 28.01.2021 № 179

Схема границ прилегающей территории

Кадастровый номер (при наличии) здания, строения, сооружения:
Месторасположение строения, сооружения: микрорайон 1Г, в районе дома 60а
Кадастровый номер (при наличии) земельного участка:
Площадь прилегающей территории 66,7 кв.м
Вид объекта в отношении, которого определяется прилегающая территория: нестационарный торговый объект

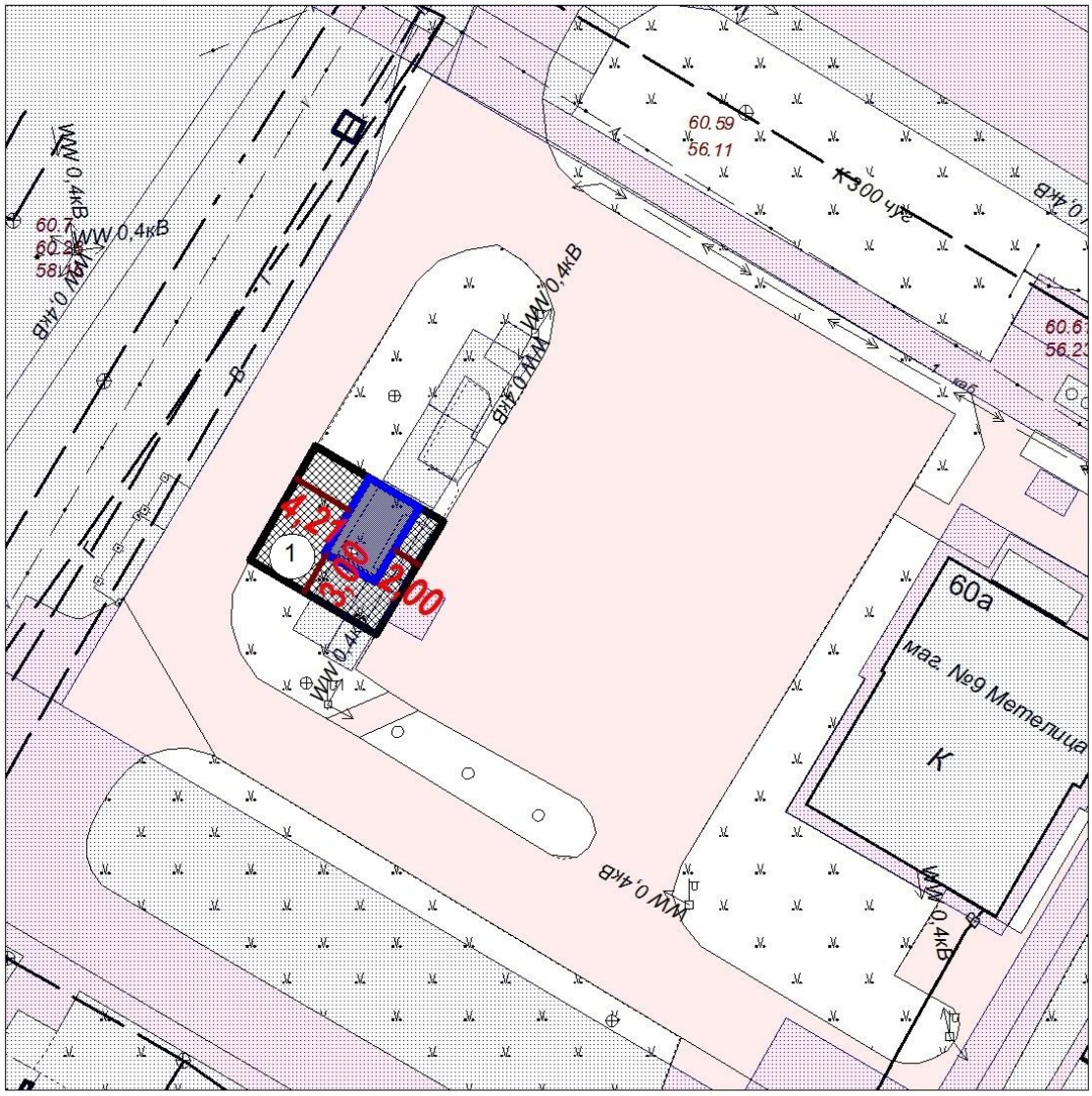

Условные обозначения:

Граница здания, строения, сооружения, земельного участка, в отношении которого определяется граница прилегающей территории

1 Граница прилегающей территории

».

Приложение 6 к постановлению
администрации города Урай
от 11.08.2022 №1909
«

Приложение 72 к постановлению
администрации города Урай
от 28.01.2021 № 179

Схема границ прилегающей территории

Кадастровый номер (при наличии) здания, строения, сооружения:
Адрес (при наличии) здания, строения, сооружения: г.Урай, в районе ТЦ "Сибирь"
Кадастровый номер (при наличии) земельного участка:
Площадь прилегающей территории 79,7 кв.м
Вид объекта в отношении, которого определяется прилегающая территория:
нестационарный объект для оганизации обслуживания зон отдыха населения

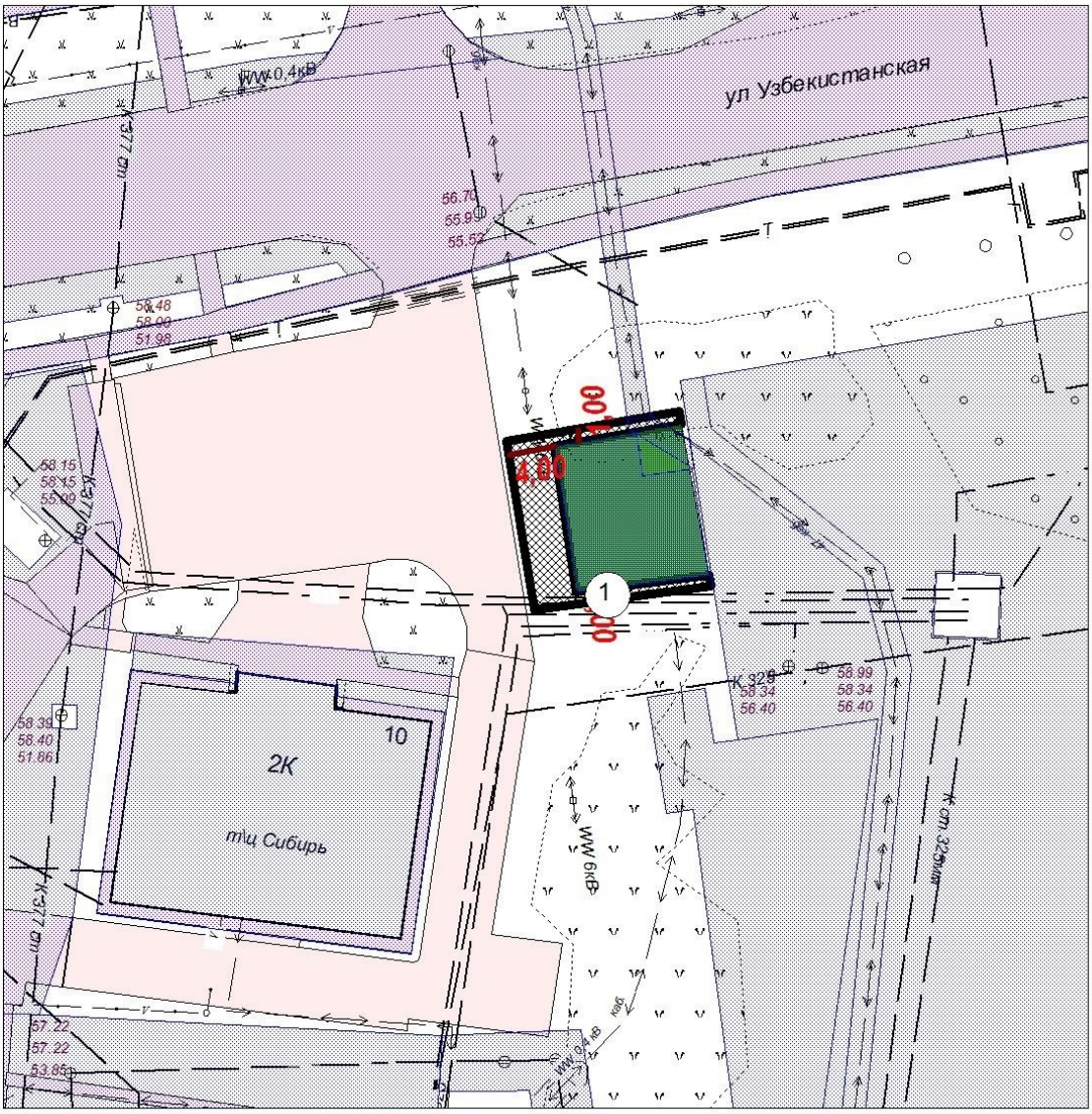

Условные обозначения:

Граница здания, строения, сооружения, земельного участка, в отношении которого определяется граница прилегающей территории

1 Граница прилегающей территории

».

Приложение 7 к постановлению
администрации города Урай
от 11.08.2022 №1909
«

Приложение 73 к постановлению
администрации города Урай
от 28.01.2021 № 179

Схема границ прилегающей территории

Кадастровый номер (при наличии) здания, строения, сооружения:
Адрес (при наличии) здания, строения, сооружения: г.Урай, мкр.2,
при входе в Парк культуры и отдыха
Кадастровый номер (при наличии) земельного участка:
Площадь прилегающей территории 36,6 кв.м
Вид объекта в отношении, которого определяется прилегающая территория:
нестационарный объект для оганизации обслуживания зон отдыха населения

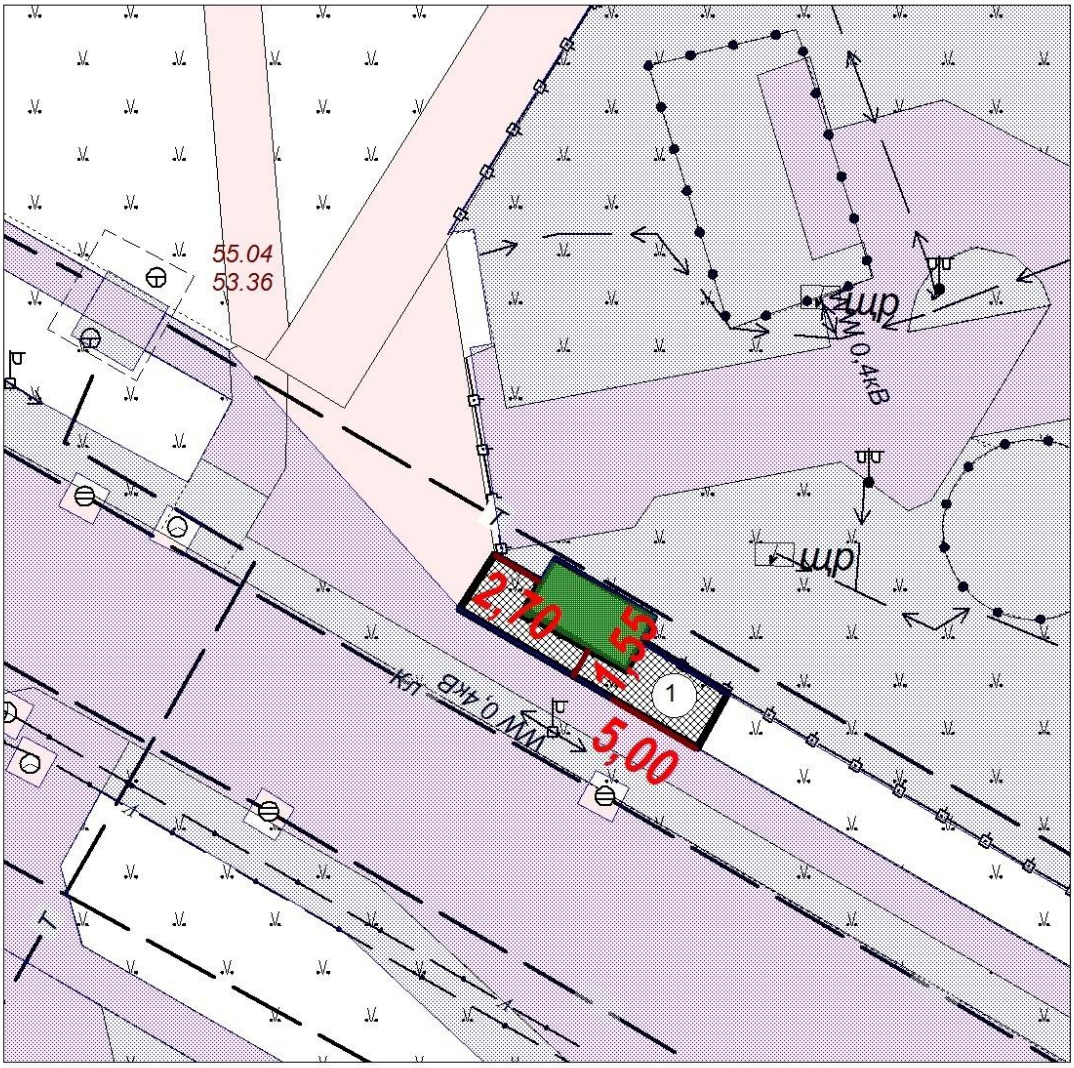

Условные обозначения:

Граница здания, строения, сооружения, земельного участка, в отношении которого определяется граница прилегающей территории

1 Граница прилегающей территории

».

Приложение 8 к постановлению
администрации города Урай
от 11.08.2022 №1909
«

Приложение 74 к постановлению
администрации города Урай
от 28.01.2021 № 179

Схема границ прилегающей территории

Кадастровый номер (при наличии) здания, строения, сооружения:
Адрес (при наличии) здания, строения, сооружения: г.Урай, мкр.2,
на углу ул.Ленина и ул.40 лет Победы
Кадастровый номер (при наличии) земельного участка:
Площадь прилегающей территории 68,8 кв.м
Вид объекта в отношении, которого определяется прилегающая территория:
нестационарный объект для организации обслуживания зон отдыха населения

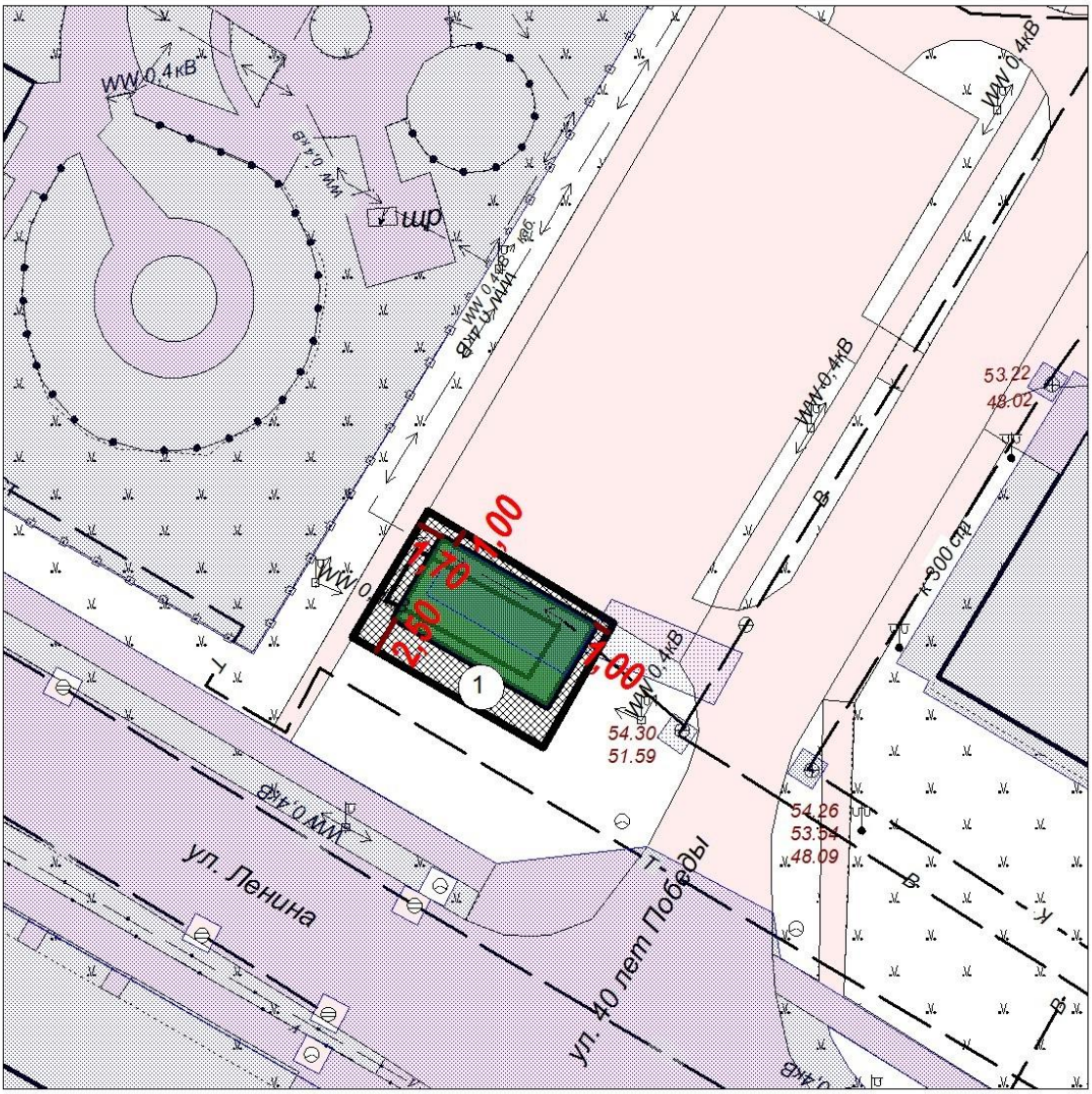

Условные обозначения:

Граница здания, строения, сооружения, земельного участка, в отношении которого определяется граница прилегающей территории

1 Граница прилегающей территории

».

Приложение 9 к постановлению
администрации города Урай
от 11.08.2022 №1909
«

Приложение 75 к постановлению
администрации города Урай
от 28.01.2021 № 179

Схема границ прилегающей территории

Кадастровый номер (при наличии) здания, строения, сооружения:
Адрес (при наличии) здания, строения, сооружения: г.Урай, мкр.1,
угол ул.Ленина и ул.Яковлева
Кадастровый номер (при наличии) земельного участка:
Площадь прилегающей территории 60,2 кв.м
Вид объекта в отношении, которого определяется прилегающая территория:
нестационарный объект

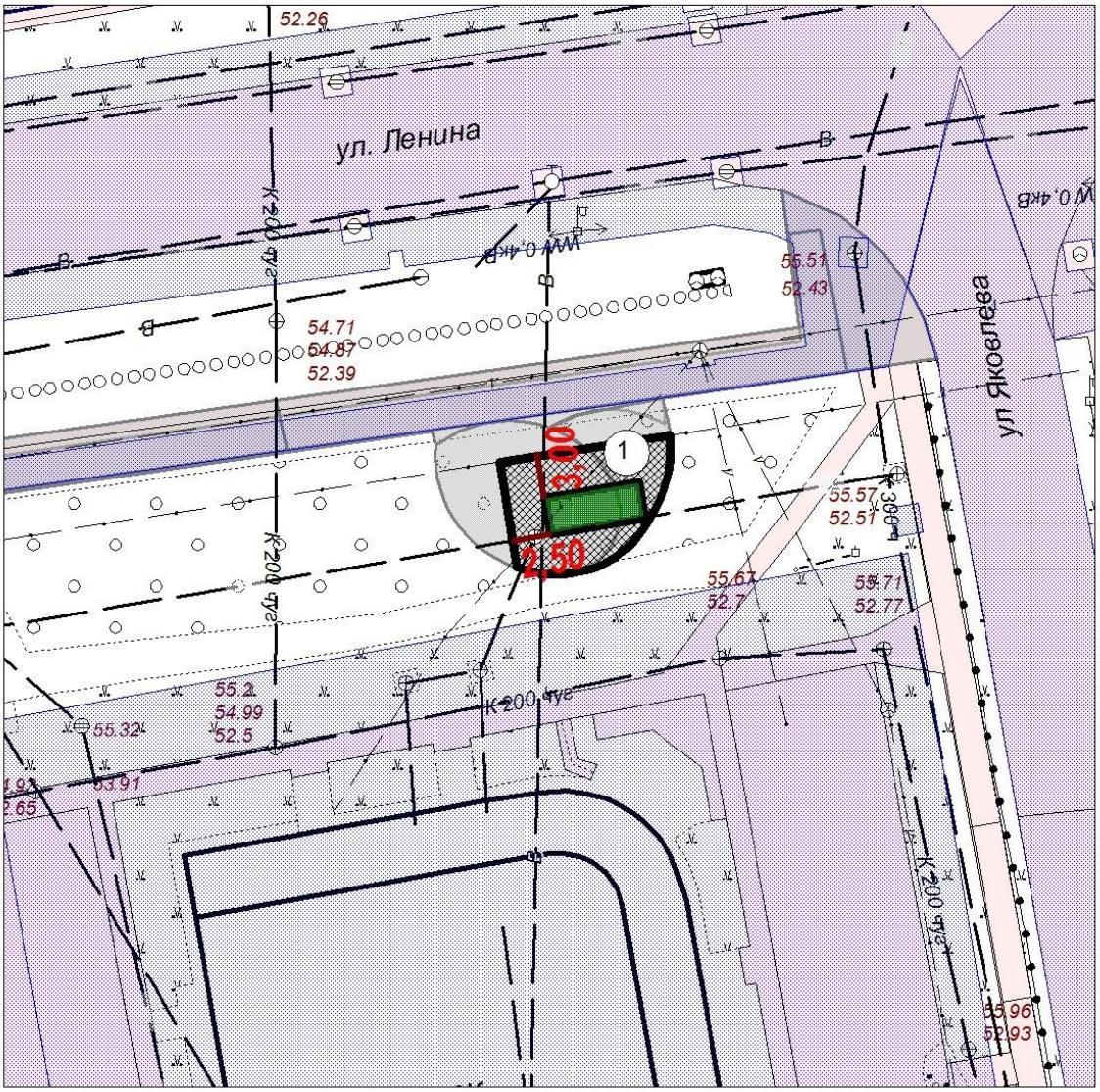

Условные обозначения:

Граница здания, строения, сооружения, земельного участка, в отношении которого определяется граница прилегающей территории

1 Граница прилегающей территории

».

Приложение 10 к постановлению
администрации города Урай
от 11.08.2022 №1909
«

Приложение 76 к постановлению
администрации города Урай
от 28.01.2021 № 179

Схема границ прилегающей территории

Кадастровый номер (при наличии) здания, строения, сооружения:
Адрес (при наличии) здания, строения, сооружения: г.Урай, мкр.Западный
Кадастровый номер (при наличии) земельного участка:
Площадь прилегающей территории 75,0 кв.м
Вид объекта в отношении, которого определяется прилегающая территория:
пункт приема вторичного сырья от насления Экодом

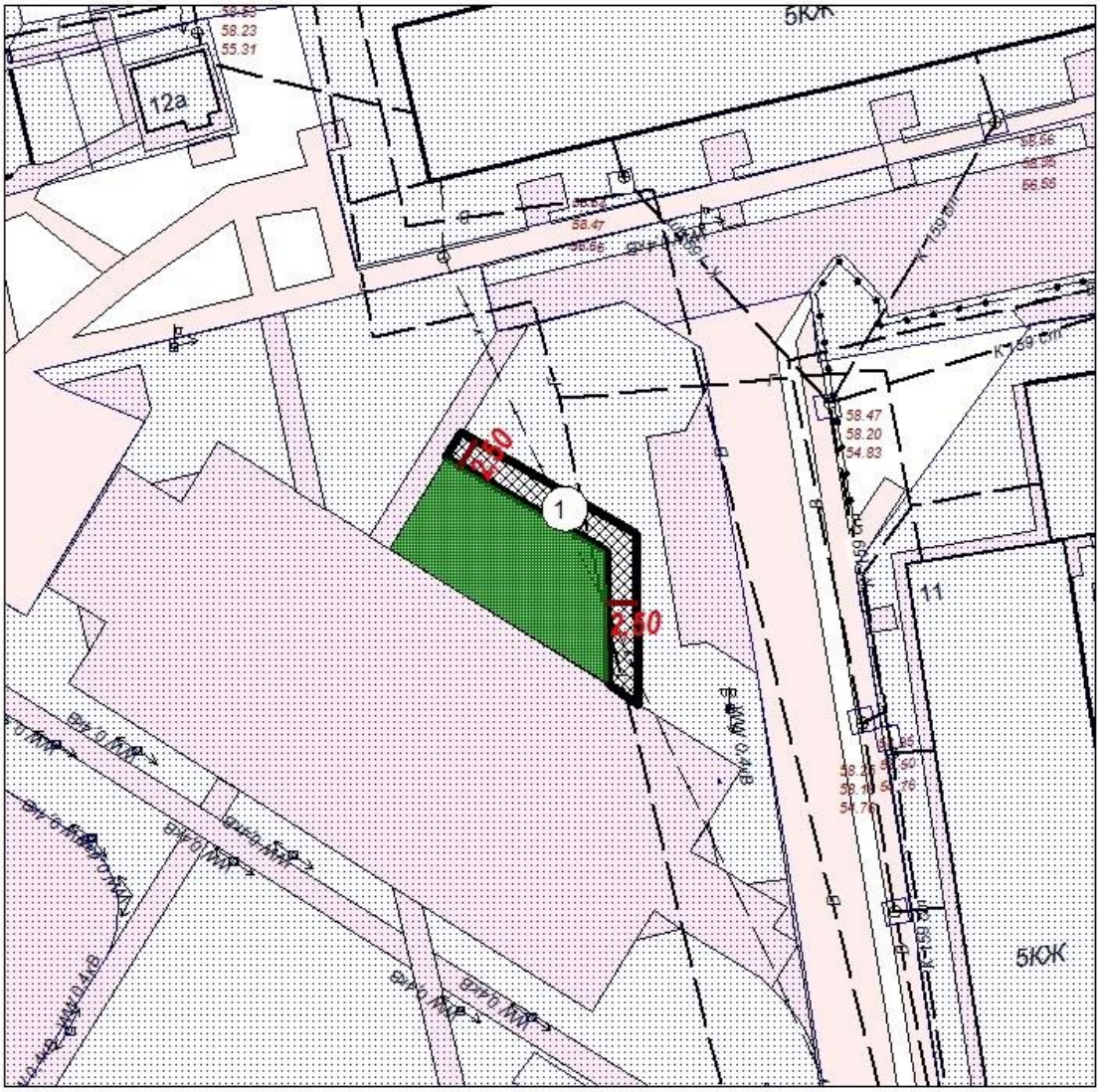

Условные обозначения:

Граница здания, строения, сооружения, земельного участка, в отношении которого определяется граница прилегающей территории

1 Граница прилегающей территории

».